

Vlugschrift gemeenteraadsverkiezing 21 november 2018

NOVEMBER 2018



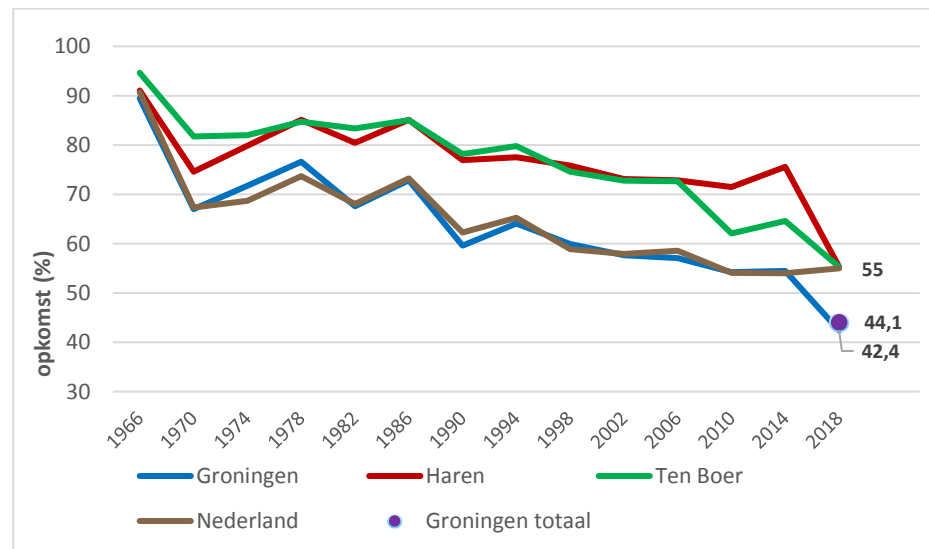
Op 1 januari 2019 zullen de huidige gemeenten Groningen, Haren en Ten Boer fuseren tot de nieuwe gemeente Groningen met in totaal 230.000 inwoners.

Op 21 november 2018 is voor de nieuwe gemeenteraad de verkiezing gehouden. Tot nu waren er in de gemeente Groningen 39 zetels, in Haren 17 zetels en in Ten Boer 13 zetels in de raad. In de nieuwe gemeente Groningen zijn 45 zetels te verdelen.

Opkomstpercentages.

In de figuur ziet u de opkomstpercentages van gemeenteraadsverkiezingen vanaf 1982, de fusiegemeenten vergeleken met Nederland

Opkomstpercentages van de verkiezingen:



Het aantal opgeroepen kiesgerechtigden bedroeg 190.163. Uiteindelijk zijn 83.475 stemmen uitgebracht, dit is inclusief de blanco of ongeldige 'stemmen'. Het opkomstpercentage van de nieuwe gemeente Groningen komt daarmee op 44,1 procent, veel lager dan dat van 2014. Verdeeld over de drie gemeenten zien we in Haren en in Ten Boer een gelijke opkomst van 55,3 procent. Dit is even hoog als de landelijke opkomst in maart van dit jaar. Voor Ten Boer en vooral Haren is dit een lagere opkomst dan in 2014. In Groningen was de opkomst nu 42,4 procent.

Stemverdeling in procenten

Er deden bij deze raadsverkiezingen 13 partijen mee, dat is één minder dan in de gemeente Groningen in 2014. In ten Boer deden in 2014 5 partijen mee en in Haren 7. De Stadspartij, Algemeen Belang en Gezond Verstand Haren zijn samengegaan in de Stadspartij voor Stad en Ommeland. 100% Groningen, de PVV en de Sportpartij deden voor het eerst mee.

Percentage stemmen per partij, groningen in 2014 en de drie gemeenten in 2018

	2014	2018
Groen Links	9,7	21,0
PvdA	13,6	13,0
D66	21,8	10,7
SP	12,7	9,5
VVD	8,8	8,9
Christen Unie	6,2	6,7
Partij v.d. Dieren	3,5	6,6
CDA	7,4	5,4
100% Groningen	.	5,3
Stadspartij voor Stad en Ommeland	9,6	5,1
Student en Stad	4,1	3,4
PVV	.	3,3
Sportpartij	.	1,2

Ten opzichte van 2014 zien we in de tabel een aantal opvallende verschillen in het percentage stemmen per partij. Meest in het oog springend is de grote winst die Groen Links heeft behaald. Dit is in percentage stemmen vooral ten koste gegaan van D66. Groen Links is nu de grootste partij. Een andere partijen die ruim gewonnen heeft is de Partij voor de Dieren. De PVV en 100% Groningen komen voor het eerst in de raad. De Sportpartij heeft een te laag percentage stemmen weten te behalen om in de raad te komen.

Partijen die hebben verloren zijn naast D66 het CDA, de SP, de Partij voor Stad en Ommeland en Student en Stad.

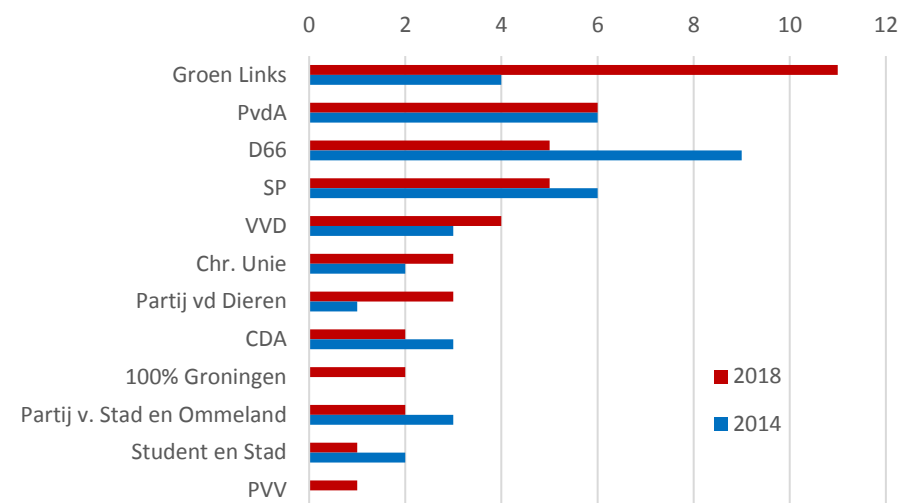
Zetelverdeling

In onderstaande tabel ziet u de zetelverdeling van de afzonderlijke gemeenten Groningen, Haren en Ten Boer 2014. De figuur laat de de nieuwe verdeling zien van de 45 zetels van de gemeente Groningen vergeleken met de verdeling in 2014, van toen 39 zetels.

Zetelverdeling in de oude gemeenteraden van Groningen, Haren en Ten Boer.

Groningen	Ten Boer	Haren			
D66	9	Algemeen belang	3	D66	5
SP	6	CDA	3	Gezond verstand Haren	3
PvdA	6	Christen Unie	3	VVD	2
Groen Links	4	Groen Links	2	CDA	2
VVD	3	PvdA	2	PvdA	2
Stadspartij	3			Groen Links	2
CDA	3			Christen Unie	1
Christen Unie	2				
Student en Stad	2				
Partij v.d. Dieren	1				
Totaal zetels	39		13		17

Zetelverdeling gemeenteraad Groningen, 2014 en 2018



Zittend college

De collegepartijen D66, PvdA, VVD en Groen Links hadden in 2014 gezamenlijk 22 van de 39 zetels. Deze coalitie heeft haar meerderheid behouden, voor 2018 komen deze partijen uit op 26 van de 45 zetels. De verhoudingen liggen door de winst van Groen Links en het verlies van D66 wel anders.

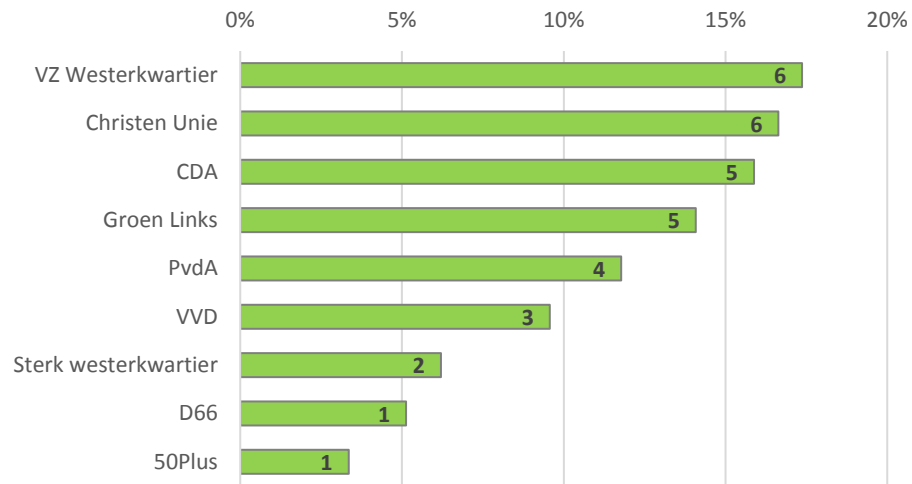
Uitslagen per stembureau

De uitslagen per stembureau staan in de bijlagen, eerst het absoluut aantal stemmen op partijen, daarna de percentages. Aan het eind van de tabellen staan de aantallen en percentages berekend per gemeente.

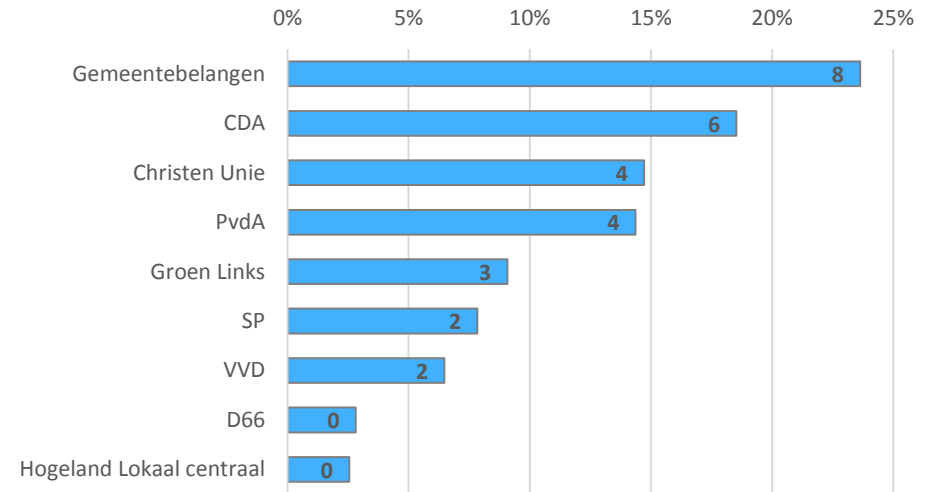
Andere Groningse gemeenten

In twee andere Groningse herverdelings gemeenten is ook een verkiezing gehouden, in de gemeente Westerkwartier en de gemeente Het Hogeland. In onderstaande figuren ziet u het percentage stemmen en de zetelverdeling van deze gemeenten.

Uitslag en zetels Westerkwartier, 62.800 inwoners, 33 zetels



Uitslag en zetels Het Hogeland, 48.250 inwoners, 29 zetels



Onderzoek, Informatie en Statistiek

Bezoekadres

Kreupelstraat 1 9712HW Groningen

Postadres

Postbus 30026 9700RM Groningen

T (050) 367 5630

E ois@groningen.nl

I www.oisgroningen.nl

Twitter @basisvoorbeleid

Aantal stemmen per partij			1	2	3	4	5	6	7	8	9	10	11	12	13
Nr.	Aanduiding	buurt/wijk/plaats	D66	SP	PvdA	Gr. Links	VVD	Stad& Omme- land	Christen		St&St	PvdD	Sport partij	PVV	100% Gr.
									CDA	Unie					
1	Stadhuis Ontvangstruimte	Centrum	141	64	108	238	139	22	47	37	118	61	3	23	41
2	Werkman College	Centrum	44	48	61	108	51	20	11	6	22	33	5	8	22
3	Gemeente Groningen	Centrum	36	32	53	85	45	19	10	12	23	34	4	16	23
4	Gemeente Groningen	Centrum	69	44	88	166	100	13	26	18	59	61	6	19	23
6	Sint Michaëlschool	Centrum	75	31	36	126	55	2	9	21	52	14	7	7	12
7	Best Western Hotel Groningen Centre	Centrum	82	39	52	117	76	21	10	19	62	37	6	8	15
8	Harmoniecomplex (RUG)	Centrum	124	25	63	270	45	16	15	27	86	43	4	8	21
9	Remonstrantse Kerk	Centrum	65	25	49	116	74	6	22	11	27	28	5	8	14
10	Activiteitencentrum De Holm	Centrum	68	43	67	168	71	18	18	10	78	49	3	13	17
11	Het Heerenhuis	Centrum	51	18	23	101	63	14	12	8	33	36	2	4	6
12	Muntinggebouw (RUG)	Centrum	123	74	124	326	75	27	20	26	53	98	6	15	31
13	Het Paleis	Centrum	112	42	84	194	72	16	6	22	42	60	6	10	24
14	Woonzorgcentrum De Ebbingepoort	Centrum	41	45	86	96	30	14	19	17	13	41	4	16	12
16	Doopsgezinde Kerk	Centrum	40	21	32	77	25	1	7	19	37	22	0	7	8
20	Leger des Heils	Oosterpark	122	84	96	212	74	19	27	56	41	74	8	29	34
21	BSV FEO	Oosterpark	61	33	55	116	39	21	10	23	15	39	3	9	13
22	Oosterparkheem	Oosterpark	52	84	75	150	34	23	16	42	13	46	8	17	55
23	De Blauwe Boerderij	Oosterpark	28	67	34	64	19	13	8	10	9	51	3	18	25
24	BSV Ons Belang	Oosterpark	15	73	27	42	5	8	5	6	8	20	4	18	14
25	Franciscuscentrum	Oosterpark	27	77	38	64	12	18	4	16	3	26	5	16	24
26	Siebe Jan Boumaschool	Oosterpark	45	67	62	113	30	16	13	13	11	48	4	11	27
30	Rebound Groningen	Professorenbuurt	66	51	43	153	44	13	21	24	37	60	3	7	22
31	Baptistenkerk De Cirkel	Professorenbuurt	83	61	69	207	58	15	19	26	49	65	8	10	23
32	Sint Michaëlschool	Professorenbuurt	60	50	68	179	47	21	6	52	23	50	6	10	32
40	De Kleine Wereld	Indische buurt	28	31	20	79	23	17	10	17	21	16	2	4	17
42	Het Floreshuis	Indische buurt	124	125	111	249	80	26	34	62	64	95	6	31	72
43	Gymzaal basisschool Karrepad	Indische buurt	66	66	80	146	36	19	25	33	22	42	7	11	23
46	Hamrikheem	Indische buurt	26	76	61	81	22	11	9	16	11	36	3	32	40
47	CSG Wessel Gansfort	De Hunze	63	62	115	138	30	27	22	58	7	40	11	16	36
48	Buurtcentrum Hunzeborgh	v. Starkenborgh	72	65	122	195	58	27	33	41	3	46	7	22	28
50	Christelijk Centrum Groningen	de Hoogte	63	39	47	131	32	12	10	21	17	44	6	14	34
51	BSV De Hoogte	de Hoogte	28	90	39	97	19	14	13	13	9	41	2	17	36
60	Dependance Nassauschool	Oranjebuurt	96	65	131	230	53	15	24	36	21	58	12	7	30

Aanduiding	buurt/wijk/plaats	D66	SP	PvdA	Gr. Links	VVD	Stad & Omme- land	CDA	Christen Unie	St&St	PvdD	Sport partij	PVV	100% Gr.
61	SKSG Kinderopvang Oranje	93	85	89	222	58	17	25	25	27	79	3	8	31
62	Centrum De Poort	105	90	151	262	59	21	21	38	47	110	6	19	36
71	Buurtpand Op Mars	67	33	82	138	67	7	26	30	50	28	1	11	14
72	Noorderpoortcollege	103	60	100	180	75	15	14	23	67	51	6	18	15
74	Centrum De Poort	82	35	78	157	34	16	17	18	23	22	2	7	18
76	University College Groningen	103	44	75	217	83	21	24	23	84	43	4	14	19
80	Columnakerk	59	44	69	106	39	9	14	27	6	24	3	10	14
81	BSO Schildersbuurt	40	42	66	105	29	11	10	16	11	28	1	16	28
100	Salvator Mariaparochie	88	46	94	126	69	36	48	46	17	47	9	26	38
101	Noorderpoort	23	23	51	52	23	15	8	21	10	27	8	20	18
102	Vondelflat	32	49	58	67	23	14	35	32	10	22	11	20	20
103	MFC De Wijert / Helpman	24	55	42	70	33	16	20	25	8	21	2	10	30
105	De Bolster	41	51	55	71	28	15	31	31	9	33	14	19	51
106	CBS De Tamarisk	94	18	79	100	119	25	32	29	16	29	8	9	15
107	ZINN locatie Zuiderflat	69	48	96	63	109	21	60	55	3	34	7	14	44
108	Brederoschool	112	26	139	128	89	30	40	42	16	25	20	30	24
110	OBS Joseph Haydn	146	57	117	232	75	53	48	20	15	67	20	16	26
111	BSV Helpman Oost	54	45	75	93	53	29	44	27	10	22	4	7	27
112	ZINN locatie De Brink	58	29	82	116	62	27	42	41	10	23	13	14	16
114	Helperkerk	50	59	61	152	50	32	27	18	4	92	4	11	21
115	CVV Oranje Nassau	84	24	75	96	100	20	55	25	8	28	7	13	17
120	MFC Engelbert	26	34	54	55	41	25	24	14	1	28	6	21	13
130	Buurtcentrum Poortershoes	112	114	112	258	66	44	14	48	44	118	7	26	61
131	Prins Claus Conservatorium	102	80	138	217	89	36	30	39	31	61	10	32	46
133	Hitachi Capital Mobility Stadion	63	29	96	100	51	17	23	28	11	30	15	14	30
134	Centrum Beeldende Kunst Groningen	45	26	44	119	40	14	4	2	9	20	5	5	15
140	Bekenkampschool	75	35	73	148	57	23	21	13	8	41	3	1	16
142	MFC De Stroming	148	96	137	260	85	39	60	57	35	75	6	22	63
143	De Puddingfabriek	84	51	108	209	52	24	23	42	28	69	7	25	48
144	Bekenkampschool	31	25	47	77	20	6	7	6	7	14	4	2	14
151	CSG Augustinus	97	49	57	154	54	21	23	24	33	46	8	14	18
152	Buurtcentrum Badstratenbuurt	89	50	96	172	61	20	22	32	34	59	9	10	40
161	O.D.S. De Starter, locatie Parkweg	102	44	100	184	71	21	27	45	27	55	13	25	31
162	Willem Lodewijk Gymnasium	57	25	56	120	42	16	17	25	21	27	3	11	19

Aanduiding	buurt/wijk/plaats	D66	SP	PvdA	Gr. Links	VVD	Stad & Omme- land	CDA	Christen Unie	St&St	PvdD	Sport partij	PVV	100% Gr.
171	Woonzorgcentrum Heymanscentrum	21	30	52	49	28	15	26	35	3	15	4	14	29
172	Magnalia Dei Kerk	78	67	80	104	46	17	44	76	15	38	13	33	38
174	BSV Corpus den Hoorn	26	54	74	79	24	24	11	27	10	22	6	17	46
180	Woon- en zorgcomplex Maartenshof	67	69	99	97	54	29	37	35	11	47	16	32	38
181	Willem Drees-flat	59	70	100	124	56	26	37	35	4	54	11	29	31
183	Boerhaaveschool/Tijdelijke kantoorunit Best Western Plus Hotel Groningen	171	39	185	219	170	40	53	57	12	61	40	60	53
185	Plaza	14	12	14	34	15	1	2	7	2	18	3	4	5
200	Oosterhoogebrugschool	44	41	66	50	30	37	15	16	2	20	2	14	32
201	De Schakel	61	104	115	128	81	84	21	33	9	42	12	43	59
202	Topsport Talentschool	28	37	83	58	17	33	19	31	4	29	9	17	33
211	Basisschool De Vuurtoren	45	93	115	80	24	35	21	26	1	40	9	26	73
215	Basisschool De Kimkiel	34	28	44	35	12	12	8	22	2	22	6	14	27
220	Ontmoetingsruimte Het Stuurhuis	10	84	88	64	11	23	17	23	4	25	17	29	38
221	Basisschool De Swoaistee	21	86	101	112	8	22	17	31	6	29	8	30	41
222	Wijkcentrum Het Dok	49	123	113	126	32	45	27	59	9	48	20	50	82
223	Zorgcentrum Mercator	32	69	81	108	23	24	22	22	1	28	4	24	38
230	Kinderopvang Poppejans	40	66	86	86	45	37	38	31	4	25	8	21	44
260	Buurtcentrum 't Heerdenhoes	39	130	109	147	23	12	28	56	13	63	6	36	52
261	Sporthal Beijum	12	60	44	43	14	10	17	24	1	22	2	14	19
262	Activiteitencentrum Trefpunt	15	41	50	79	8	13	10	29	1	35	4	7	29
263	Kentalis Tine Marcusschool	24	54	75	71	17	27	14	18	1	20	7	27	52
264	Buurtcentrum De Kleihorn	36	70	56	113	9	22	12	35	7	29	6	11	62
266	Groninger Forum Beijum Bibliotheek	19	69	38	63	11	9	9	41	8	40	0	19	38
267	De Heerdstee	8	61	30	58	7	10	11	28	1	42	0	13	29
268	Gymlokaal Stoepemaheerd	27	162	97	150	21	29	19	54	13	62	12	46	84
300	Sporthal Selwerd	60	110	80	111	35	18	18	29	22	30	6	12	37
301	Sporthal Selwerd	24	58	37	69	16	7	17	20	5	32	4	10	13
302	ZINN locatie De Es	26	77	47	63	11	10	25	60	10	20	0	25	25
304	Basisschool de Wegwijzer	38	71	50	82	30	17	38	70	14	32	8	12	33
305	De Fontein	30	58	35	57	26	11	30	49	5	21	1	21	16
311	Verpleeghuis 't Blauwbörgje	89	97	127	128	71	16	33	42	19	48	5	31	44
312	Bao Trieu Sportcentrum	20	43	49	56	22	12	27	31	5	13	7	10	12
313	Bisschop Bekkersschool	29	70	58	50	24	12	31	33	9	13	6	20	38
314	Woonzorgcentrum Bernlef	37	112	69	77	24	18	42	24	9	22	5	35	27

Aanduiding	buurt/wijk/plaats	D66	SP	PvdA	Gr. Links	VVD	Stad& Omme- land	CDA	Christen Unie	St&St	PvdD	Sport partij	PVV	100% Gr.	
316	Plutozaal	Paddepoel	44	87	61	90	27	12	42	33	8	28	10	22	31
320	't Vinkhuys	Vinkhuizen	37	98	77	83	18	29	22	46	7	33	5	18	45
321	De Rietwierde	Reitdiep	110	44	105	128	102	31	90	34	2	22	28	20	47
322	Gymzaal Goudlaan	Vinkhuizen	12	64	30	26	14	11	18	24	5	5	2	16	18
323	ZINN locatie Platina	Vinkhuizen	16	108	75	42	24	21	43	30	3	8	10	38	36
324	De Veldspaat	Vinkhuizen	39	105	102	65	22	16	34	47	5	19	15	60	49
326	Buurtcentrum De Wende	Vinkhuizen	28	64	41	84	20	11	33	67	13	24	5	34	43
327	Dagverblijf Ilmarinen	Vinkhuizen	23	75	55	73	20	19	40	134	10	25	7	30	43
328	Kinderopvang De Kleine Held	de held	50	52	72	115	55	16	29	54	9	28	9	25	28
329	De Goudvink	Vinkhuizen	14	44	41	34	10	14	11	22	6	18	3	21	43
331	De Strinke	Hoogkerk	59	42	62	92	51	28	24	73	6	24	16	18	27
332	Rehobothschool	Hoogkerk	9	61	39	17	13	20	39	77	3	18	7	28	41
334	Anne Frankschool	Hoogkerk	16	55	57	31	17	34	60	72	3	9	15	28	69
335	CBS Aquamarijn	Hoogkerk	90	15	108	112	91	23	54	65	12	26	19	18	51
340	Verenigingsgebouw PG Hoogkerk	Hoogkerk	16	61	49	39	18	20	45	59	3	13	7	31	48
341	Recreatiezaal Ruskenborg	Hoogkerk	34	34	71	36	39	15	38	66	5	11	8	21	51
342	Gabriëlflat	Hoogkerk	16	28	74	31	13	26	35	52	0	14	12	39	40
350	Verenigingsgebouw De Hoeksteen	Reitdiep	23	10	20	31	14	10	11	14	1	10	4	1	10
400	Tijdelijke kantoorunit 1 bij Hoofdstation	Extra	112	50	74	245	78	34	28	49	69	51	6	10	32
401	Stadhuis Felicitatieruimte	Extra	72	26	33	105	44	7	10	17	45	29	4	5	13
402	Stadhuis Trouwzaal	Extra	130	51	92	213	92	23	31	32	92	71	8	8	43
404	DUO/Belastingdienst	Extra	42	14	38	76	21	20	12	5	12	23	3	6	14
410	Hanzehogeschool, Van OlstToren	Extra	128	26	56	237	72	17	27	40	119	43	2	11	26
415	Provinciehuis	Centrum	61	37	76	128	52	13	27	17	26	35	4	15	19
430	Universitair Medisch Centrum Gronin- gen	Extra	73	27	60	109	51	19	24	19	19	21	5	10	25
431	Universitair Medisch Centrum Gronin- gen	Extra	176	51	117	277	88	26	38	74	39	45	6	9	21
440	Martini Ziekenhuis	Extra	47	24	44	59	36	7	17	19	4	17	2	6	14
450	Harmoniecomplex (RUG)	Extra	144	29	74	304	79	15	17	52	103	45	1	5	19
451	Openbare Bibliotheek Groningen	Extra	100	43	56	196	35	8	10	36	41	54	2	7	19
457	Bureau Meerstad	Meerstad	38	14	45	66	39	25	19	29	2	19	9	9	19

Aanduiding	buurt/wijk/plaats	D66	SP	PvdA	Gr. Links	VVD	Stad& Omme- land	CDA	Christen Unie	St&St	PvdD	Sport partij	PVV	100% Gr.	
501	Gemeentehuis I	Haren	90	30	73	138	126	83	64	39	9	48	9	16	13
502	Woonzorgcentrum De Dilgt	Haren	137	23	72	111	171	84	73	55	5	27	14	7	16
503	Huize Maarwold	Haren	38	11	41	36	95	60	57	22	1	14	3	18	12
504	Gemeentehuis II	Haren	103	38	69	112	138	84	60	44	3	46	4	13	14
505	Buurthuis De Mellenshorst	Haren	53	53	97	137	49	115	45	86	3	46	9	30	32
506	Huize Westerholm	Haren	65	9	53	78	100	70	41	21	7	28	5	18	3
509	Dorpshuis De Groenenberg	Onnen	57	21	73	109	92	138	57	21	3	56	5	27	7
508	Dorpshuis De Tiehof	Glimmen	18	12	31	61	39	35	30	52	2	16	0	16	3
510	Dorpshuis De Hoeksteen	Noordlaren	21	10	43	62	46	40	19	7	1	27	0	12	0
511	Koepel De Middelhorst	Haren	80	28	60	109	70	52	50	48	3	35	6	22	11
512	O.B.S. De Linde	Haren	90	27	62	92	118	91	57	48	5	35	12	17	13
516	Nieuw Erasmusheem	Haren	35	10	24	50	84	53	28	29	0	15	3	12	5
514	Huize Zonnehof	Haren	41	14	43	56	68	45	66	40	0	12	2	16	10
515	O.B.S. De Wissel	Haren	66	50	112	127	79	116	67	114	6	47	4	28	19
517	Zorgboerderij De Middelhorst	Haren	54	41	68	98	49	83	60	70	4	28	3	17	14
601	Gemeentehuis	Ten Boer	29	47	112	52	15	92	137	135	4	12	9	20	42
602	Bloemhof	Ten Boer	15	33	92	42	23	78	100	132	2	11	10	16	30
603	De Meul'n	St. Annen	6	12	8	16	3	6	19	12	0	5	1	2	5
604	Dorpshuis Trefpunt	Thesinge	19	13	21	63	5	39	94	17	1	15	1	10	13
605	Dorpshuis De Leeuw	Garmerwolde	11	19	47	53	19	38	20	9	1	16	2	9	11
606	Dorpshuis De Bongerd	Woltersum	2	14	13	16	4	94	11	7	1	8	0	3	5
607	Gkv Ten Post	Ten Post	7	44	33	33	28	51	64	91	0	7	3	18	18
608	Bibliotheek	Ten Boer	17	42	72	49	39	83	111	106	3	14	6	20	46
Totaal			8900	7893	10841	17474	7402	4257	4531	5577	2807	5475	1030	2723	4433

	D66	SP	PvdA	Gr. Links	VVD	Stad& Omme- land	CDA	Christen Unie	St&St	PvdD	Sport partij	PVV	100% Gr.
Groningen	7846	7292	9522	15774	5942	2627	3201	4372	2743	4907	919	2356	4091
Haren	948	377	921	1376	1324	1149	774	696	52	480	79	269	172
Ten Boer	106	224	398	324	136	481	556	509	12	88	32	98	170

Percentage stemmen per partij

	1	2	3	4	5	6	7	8	9	10	11	12	13	
Nr.	Aanduiding	D66	SP	PvdA	Gr. Links	VVD	Stad& Ommeland	CDA	ChristenUnie	St&St	PvdD	Sport partij	PVV	100% Gr.
1	Stadhuis Ontvangstruimte	13,5%	6,1%	10,4%	22,8%	13,3%	2,1%	4,5%	3,6%	11,3%	5,9%	0,3%	2,2%	3,9%
2	Werkman College	10,0%	10,9%	13,9%	24,6%	11,6%	4,6%	2,5%	1,4%	5,0%	7,5%	1,1%	1,8%	5,0%
3	Gemeente Groningen	9,2%	8,2%	13,5%	21,7%	11,5%	4,8%	2,6%	3,1%	5,9%	8,7%	1,0%	4,1%	5,9%
4	Gemeente Groningen	10,0%	6,4%	12,7%	24,0%	14,5%	1,9%	3,8%	2,6%	8,5%	8,8%	0,9%	2,7%	3,3%
6	Sint Michaëlschool	16,8%	6,9%	8,1%	28,2%	12,3%	0,4%	2,0%	4,7%	11,6%	3,1%	1,6%	1,6%	2,7%
7	Best Western Hotel Groningen Centre	15,1%	7,2%	9,6%	21,5%	14,0%	3,9%	1,8%	3,5%	11,4%	6,8%	1,1%	1,5%	2,8%
8	Harmoniecomplex (RUG)	16,6%	3,3%	8,4%	36,1%	6,0%	2,1%	2,0%	3,6%	11,5%	5,8%	0,5%	1,1%	2,8%
9	Remonstrantse Kerk	14,4%	5,6%	10,9%	25,8%	16,4%	1,3%	4,9%	2,4%	6,0%	6,2%	1,1%	1,8%	3,1%
10	Activiteitencentrum De Holm	10,9%	6,9%	10,8%	27,0%	11,4%	2,9%	2,9%	1,6%	12,5%	7,9%	0,5%	2,1%	2,7%
11	Het Heerenhuis	13,7%	4,9%	6,2%	27,2%	17,0%	3,8%	3,2%	2,2%	8,9%	9,7%	0,5%	1,1%	1,6%
12	Muntinggebouw (RUG)	12,3%	7,4%	12,4%	32,7%	7,5%	2,7%	2,0%	2,6%	5,3%	9,8%	0,6%	1,5%	3,1%
13	Het Paleis	16,2%	6,1%	12,2%	28,1%	10,4%	2,3%	0,9%	3,2%	6,1%	8,7%	0,9%	1,4%	3,5%
14	Woonzorgcentrum De Ebbingepoort	9,4%	10,4%	19,8%	22,1%	6,9%	3,2%	4,4%	3,9%	3,0%	9,4%	0,9%	3,7%	2,8%
16	Doopsgezinde Kerk	13,5%	7,1%	10,8%	26,0%	8,4%	0,3%	2,4%	6,4%	12,5%	7,4%	0,0%	2,4%	2,7%
20	Leger des Heils	13,9%	9,6%	11,0%	24,2%	8,4%	2,2%	3,1%	6,4%	4,7%	8,4%	0,9%	3,3%	3,9%
21	BSV FEO	14,0%	7,6%	12,6%	26,5%	8,9%	4,8%	2,3%	5,3%	3,4%	8,9%	0,7%	2,1%	3,0%
22	Oosterparkheem	8,5%	13,7%	12,2%	24,4%	5,5%	3,7%	2,6%	6,8%	2,1%	7,5%	1,3%	2,8%	8,9%
23	De Blauwe Boerderij	8,0%	19,2%	9,7%	18,3%	5,4%	3,7%	2,3%	2,9%	2,6%	14,6%	0,9%	5,2%	7,2%
24	BSV Ons Belang	6,1%	29,8%	11,0%	17,1%	2,0%	3,3%	2,0%	2,4%	3,3%	8,2%	1,6%	7,3%	5,7%
25	Franciscuscentrum	8,2%	23,3%	11,5%	19,4%	3,6%	5,5%	1,2%	4,8%	0,9%	7,9%	1,5%	4,8%	7,3%
26	Siebe Jan Boumaschool	9,8%	14,6%	13,5%	24,6%	6,5%	3,5%	2,8%	2,8%	2,4%	10,4%	0,9%	2,4%	5,9%
30	Rebound Groningen	12,1%	9,4%	7,9%	28,1%	8,1%	2,4%	3,9%	4,4%	6,8%	11,0%	0,6%	1,3%	4,0%
31	Baptistenkerk De Cirkel	12,0%	8,8%	10,0%	29,9%	8,4%	2,2%	2,7%	3,8%	7,1%	9,4%	1,2%	1,4%	3,3%
32	Sint Michaëlschool	9,9%	8,3%	11,3%	29,6%	7,8%	3,5%	1,0%	8,6%	3,8%	8,3%	1,0%	1,7%	5,3%
40	De Kleine Wereld	9,8%	10,9%	7,0%	27,7%	8,1%	6,0%	3,5%	6,0%	7,4%	5,6%	0,7%	1,4%	6,0%
42	Het Floreshuis	11,5%	11,6%	10,3%	23,1%	7,4%	2,4%	3,2%	5,7%	5,9%	8,8%	0,6%	2,9%	6,7%
43	Gymzaal basisschool Karrepad	11,5%	11,5%	13,9%	25,3%	6,3%	3,3%	4,3%	5,7%	3,8%	7,3%	1,2%	1,9%	4,0%
46	Hamrikheem	6,1%	17,9%	14,4%	19,1%	5,2%	2,6%	2,1%	3,8%	2,6%	8,5%	0,7%	7,5%	9,4%
47	CSG Wessel Gansfort	10,1%	9,9%	18,4%	22,1%	4,8%	4,3%	3,5%	9,3%	1,1%	6,4%	1,8%	2,6%	5,8%
48	Buurtcentrum Hunzeborgh	10,0%	9,0%	17,0%	27,1%	8,1%	3,8%	4,6%	5,7%	0,4%	6,4%	1,0%	3,1%	3,9%
50	Christelijk Centrum Groningen	13,4%	8,3%	10,0%	27,9%	6,8%	2,6%	2,1%	4,5%	3,6%	9,4%	1,3%	3,0%	7,2%
51	BSV De Hoogte	6,7%	21,5%	9,3%	23,2%	4,5%	3,3%	3,1%	3,1%	2,2%	9,8%	0,5%	4,1%	8,6%
60	Dependance Nassauschool	12,3%	8,4%	16,8%	29,6%	6,8%	1,9%	3,1%	4,6%	2,7%	7,5%	1,5%	0,9%	3,9%

Aanduiding	D66	SP	PvdA	Gr. Links	VVD	Stad&Omme-land	CDA	Christen Unie	St&St	PvdD	Sport partij	PVV	100% Gr.
61 SKSG Kinderopvang Oranje	12,2%	11,2%	11,7%	29,1%	7,6%	2,2%	3,3%	3,3%	3,5%	10,4%	0,4%	1,0%	4,1%
62 Centrum De Poort	10,9%	9,3%	15,6%	27,2%	6,1%	2,2%	2,2%	3,9%	4,9%	11,4%	0,6%	2,0%	3,7%
71 Buurtpand Op Mars	12,1%	6,0%	14,8%	24,9%	12,1%	1,3%	4,7%	5,4%	9,0%	5,1%	0,2%	2,0%	2,5%
72 Noorderpoortcollege	14,2%	8,3%	13,8%	24,8%	10,3%	2,1%	1,9%	3,2%	9,2%	7,0%	0,8%	2,5%	2,1%
74 Centrum De Poort	16,1%	6,9%	15,3%	30,8%	6,7%	3,1%	3,3%	3,5%	4,5%	4,3%	0,4%	1,4%	3,5%
76 University College Groningen	13,7%	5,8%	9,9%	28,8%	11,0%	2,8%	3,2%	3,1%	11,1%	5,7%	0,5%	1,9%	2,5%
80 Columnakerk	13,9%	10,4%	16,3%	25,0%	9,2%	2,1%	3,3%	6,4%	1,4%	5,7%	0,7%	2,4%	3,3%
81 BSO Schildersbuurt	9,9%	10,4%	16,4%	26,1%	7,2%	2,7%	2,5%	4,0%	2,7%	6,9%	0,2%	4,0%	6,9%
100 Salvator Mariaparochie	12,8%	6,7%	13,6%	18,3%	10,0%	5,2%	7,0%	6,7%	2,5%	6,8%	1,3%	3,8%	5,5%
101 Noorderpoort	7,7%	7,7%	17,1%	17,4%	7,7%	5,0%	2,7%	7,0%	3,3%	9,0%	2,7%	6,7%	6,0%
102 Vondelflat	8,1%	12,5%	14,8%	17,0%	5,9%	3,6%	8,9%	8,1%	2,5%	5,6%	2,8%	5,1%	5,1%
103 MFC De Wijert / Helpman	6,7%	15,4%	11,8%	19,7%	9,3%	4,5%	5,6%	7,0%	2,2%	5,9%	0,6%	2,8%	8,4%
105 De Bolster	9,1%	11,4%	12,2%	15,8%	6,2%	3,3%	6,9%	6,9%	2,0%	7,3%	3,1%	4,2%	11,4%
106 CBS De Tamarisk	16,4%	3,1%	13,8%	17,5%	20,8%	4,4%	5,6%	5,1%	2,8%	5,1%	1,4%	1,6%	2,6%
107 ZINN locatie Zuiderflat	11,1%	7,7%	15,4%	10,1%	17,5%	3,4%	9,6%	8,8%	0,5%	5,5%	1,1%	2,2%	7,1%
108 Brederoschool	15,5%	3,6%	19,3%	17,8%	12,3%	4,2%	5,5%	5,8%	2,2%	3,5%	2,8%	4,2%	3,3%
110 OBS Joseph Haydn	16,4%	6,4%	13,1%	26,0%	8,4%	5,9%	5,4%	2,2%	1,7%	7,5%	2,2%	1,8%	2,9%
111 BSV Helpman Oost	11,0%	9,2%	15,3%	19,0%	10,8%	5,9%	9,0%	5,5%	2,0%	4,5%	0,8%	1,4%	5,5%
112 ZINN locatie De Brink	10,9%	5,4%	15,4%	21,8%	11,6%	5,1%	7,9%	7,7%	1,9%	4,3%	2,4%	2,6%	3,0%
114 Helperkerk	8,6%	10,2%	10,5%	26,2%	8,6%	5,5%	4,6%	3,1%	0,7%	15,8%	0,7%	1,9%	3,6%
115 CVV Oranje Nassau	15,2%	4,3%	13,6%	17,4%	18,1%	3,6%	10,0%	4,5%	1,4%	5,1%	1,3%	2,4%	3,1%
120 MFC Engelbert	7,6%	9,9%	15,8%	16,1%	12,0%	7,3%	7,0%	4,1%	0,3%	8,2%	1,8%	6,1%	3,8%
130 Buurtcentrum Poortershoes	10,9%	11,1%	10,9%	25,2%	6,4%	4,3%	1,4%	4,7%	4,3%	11,5%	0,7%	2,5%	6,0%
131 Prins Claus Conservatorium	11,2%	8,8%	15,1%	23,8%	9,8%	4,0%	3,3%	4,3%	3,4%	6,7%	1,1%	3,5%	5,0%
133 Hitachi Capital Mobility Stadion	12,4%	5,7%	18,9%	19,7%	10,1%	3,4%	4,5%	5,5%	2,2%	5,9%	3,0%	2,8%	5,9%
134 Centrum Beeldende Kunst Groningen	12,9%	7,5%	12,6%	34,2%	11,5%	4,0%	1,1%	0,6%	2,6%	5,7%	1,4%	1,4%	4,3%
140 Bekenkampschool	14,6%	6,8%	14,2%	28,8%	11,1%	4,5%	4,1%	2,5%	1,6%	8,0%	0,6%	0,2%	3,1%
142 MFC De Stroming	13,7%	8,9%	12,7%	24,0%	7,8%	3,6%	5,5%	5,3%	3,2%	6,9%	0,6%	2,0%	5,8%
143 De Puddingfabriek	10,9%	6,6%	14,0%	27,1%	6,8%	3,1%	3,0%	5,5%	3,6%	9,0%	0,9%	3,2%	6,2%
151 CSG Augustinus	16,2%	8,2%	9,5%	25,8%	9,0%	3,5%	3,8%	4,0%	5,5%	7,7%	1,3%	2,3%	3,0%
152 Buurtcentrum Badstratenbuurt	12,8%	7,2%	13,8%	24,8%	8,8%	2,9%	3,2%	4,6%	4,9%	8,5%	1,3%	1,4%	5,8%
161 O.D.S. De Starter, locatie Parkweg	13,7%	5,9%	13,4%	24,7%	9,5%	2,8%	3,6%	6,0%	3,6%	7,4%	1,7%	3,4%	4,2%
162 Willem Lodewijk Gymnasium	13,0%	5,7%	12,8%	27,3%	9,6%	3,6%	3,9%	5,7%	4,8%	6,2%	0,7%	2,5%	4,3%

Aanduiding	D66	SP	PvdA	Gr. Links	VVD	Stad& Omme- land	CDA	Christen Unie	St&St	PvdD	Sport partij	PVV	100% Gr.	
171	Woonzorgcentrum Heymanscentrum	6,5%	9,3%	16,2%	15,3%	8,7%	4,7%	8,1%	10,9%	0,9%	4,7%	1,2%	4,4%	9,0%
172	Magnalia Dei Kerk	12,0%	10,3%	12,3%	16,0%	7,1%	2,6%	6,8%	11,7%	2,3%	5,9%	2,0%	5,1%	5,9%
174	BSV Corpus den Hoorn	6,2%	12,9%	17,6%	18,8%	5,7%	5,7%	2,6%	6,4%	2,4%	5,2%	1,4%	4,0%	11,0%
180	Woon- en zorgcomplex Maartenshof	10,6%	10,9%	15,7%	15,4%	8,6%	4,6%	5,9%	5,5%	1,7%	7,4%	2,5%	5,1%	6,0%
181	Willem Drees-flat	9,3%	11,0%	15,7%	19,5%	8,8%	4,1%	5,8%	5,5%	0,6%	8,5%	1,7%	4,6%	4,9%
183	Boerhaaveschool/Tijdelijke kantoorunit	14,7%	3,4%	15,9%	18,9%	14,7%	3,4%	4,6%	4,9%	1,0%	5,3%	3,4%	5,2%	4,6%
185	Best Western Plus Hotel Groningen Plaza	10,7%	9,2%	10,7%	26,0%	11,5%	0,8%	1,5%	5,3%	1,5%	13,7%	2,3%	3,1%	3,8%
200	Oosterhoogebrugschool	11,9%	11,1%	17,9%	13,6%	8,1%	10,0%	4,1%	4,3%	0,5%	5,4%	0,5%	3,8%	8,7%
201	De Schakel	7,7%	13,1%	14,5%	16,2%	10,2%	10,6%	2,7%	4,2%	1,1%	5,3%	1,5%	5,4%	7,4%
202	Topsport Talentschool	7,0%	9,3%	20,9%	14,6%	4,3%	8,3%	4,8%	7,8%	1,0%	7,3%	2,3%	4,3%	8,3%
211	Basisschool De Vuurtoren	7,7%	15,8%	19,6%	13,6%	4,1%	6,0%	3,6%	4,4%	0,2%	6,8%	1,5%	4,4%	12,4%
215	Basisschool De Kimkiel	12,8%	10,5%	16,5%	13,2%	4,5%	4,5%	3,0%	8,3%	0,8%	8,3%	2,3%	5,3%	10,2%
220	Ontmoetingsruimte Het Stuurhuis	2,3%	19,4%	20,3%	14,8%	2,5%	5,3%	3,9%	5,3%	0,9%	5,8%	3,9%	6,7%	8,8%
221	Basisschool De Swoaistee	4,1%	16,8%	19,7%	21,9%	1,6%	4,3%	3,3%	6,1%	1,2%	5,7%	1,6%	5,9%	8,0%
222	Wijkcentrum Het Dok	6,3%	15,7%	14,4%	16,1%	4,1%	5,7%	3,4%	7,5%	1,1%	6,1%	2,6%	6,4%	10,5%
223	Zorgcentrum Mercator	6,7%	14,5%	17,0%	22,7%	4,8%	5,0%	4,6%	4,6%	0,2%	5,9%	0,8%	5,0%	8,0%
230	Kinderopvang Poppejans	7,5%	12,4%	16,2%	16,2%	8,5%	7,0%	7,2%	5,8%	0,8%	4,7%	1,5%	4,0%	8,3%
260	Buurtcentrum 't Heerdenhoes	5,5%	18,2%	15,3%	20,6%	3,2%	1,7%	3,9%	7,8%	1,8%	8,8%	0,8%	5,0%	7,3%
261	Sporthal Beijum	4,3%	21,3%	15,6%	15,2%	5,0%	3,5%	6,0%	8,5%	0,4%	7,8%	0,7%	5,0%	6,7%
262	Activiteitencentrum Trefpunt	4,7%	12,8%	15,6%	24,6%	2,5%	4,0%	3,1%	9,0%	0,3%	10,9%	1,2%	2,2%	9,0%
263	Kentalis Tine Marcusschool	5,9%	13,3%	18,4%	17,4%	4,2%	6,6%	3,4%	4,4%	0,2%	4,9%	1,7%	6,6%	12,8%
264	Buurtcentrum De Kleihorn	7,7%	15,0%	12,0%	24,1%	1,9%	4,7%	2,6%	7,5%	1,5%	6,2%	1,3%	2,4%	13,2%
266	Groninger Forum Beijum Bibliotheek	5,2%	19,0%	10,4%	17,3%	3,0%	2,5%	2,5%	11,3%	2,2%	11,0%	0,0%	5,2%	10,4%
267	De Heerdstee	2,7%	20,5%	10,1%	19,5%	2,3%	3,4%	3,7%	9,4%	0,3%	14,1%	0,0%	4,4%	9,7%
268	Gymlokaal Stoepemaheerd	3,5%	20,9%	12,5%	19,3%	2,7%	3,7%	2,4%	7,0%	1,7%	8,0%	1,5%	5,9%	10,8%
300	Sporthal Selwerd	10,6%	19,4%	14,1%	19,5%	6,2%	3,2%	3,2%	5,1%	3,9%	5,3%	1,1%	2,1%	6,5%
302	ZINN locatie De Es	6,5%	19,3%	11,8%	15,8%	2,8%	2,5%	6,3%	15,0%	2,5%	5,0%	0,0%	6,3%	6,3%
304	Basisschool de Wegwijzer	7,7%	14,3%	10,1%	16,6%	6,1%	3,4%	7,7%	14,1%	2,8%	6,5%	1,6%	2,4%	6,7%
305	De Fontein	8,3%	16,1%	9,7%	15,8%	7,2%	3,1%	8,3%	13,6%	1,4%	5,8%	0,3%	5,8%	4,4%
311	Verpleeghuis 't Blauwbörgje	11,9%	12,9%	16,9%	17,1%	9,5%	2,1%	4,4%	5,6%	2,5%	6,4%	0,7%	4,1%	5,9%
312	Bao Trieu Sportcentrum	6,5%	14,0%	16,0%	18,2%	7,2%	3,9%	8,8%	10,1%	1,6%	4,2%	2,3%	3,3%	3,9%
313	Bisschop Bekkersschool	7,4%	17,8%	14,8%	12,7%	6,1%	3,1%	7,9%	8,4%	2,3%	3,3%	1,5%	5,1%	9,7%
314	Woonzorgcentrum Bernlef	7,4%	22,4%	13,8%	15,4%	4,8%	3,6%	8,4%	4,8%	1,8%	4,4%	1,0%	7,0%	5,4%

Aanduiding	D66	SP	PvdA	Gr. Links	VVD	Stad& Omme- land	CDA	Christen Unie	St&St	PvdD	Sport partij	PVV	100% Gr.
316 Plutozaal	8,9%	17,6%	12,3%	18,2%	5,5%	2,4%	8,5%	6,7%	1,6%	5,7%	2,0%	4,4%	6,3%
320 't Vinkhuys	7,1%	18,9%	14,9%	16,0%	3,5%	5,6%	4,2%	8,9%	1,4%	6,4%	1,0%	3,5%	8,7%
321 De Rietwierde	14,4%	5,8%	13,8%	16,8%	13,4%	4,1%	11,8%	4,5%	0,3%	2,9%	3,7%	2,6%	6,2%
322 Gymzaal Goudlaan	4,9%	26,1%	12,2%	10,6%	5,7%	4,5%	7,3%	9,8%	2,0%	2,0%	0,8%	6,5%	7,3%
323 ZINN locatie Platina	3,5%	23,8%	16,5%	9,3%	5,3%	4,6%	9,5%	6,6%	0,7%	1,8%	2,2%	8,4%	7,9%
324 De Veldspaat	6,7%	18,2%	17,6%	11,2%	3,8%	2,8%	5,9%	8,1%	0,9%	3,3%	2,6%	10,4%	8,5%
326 Buurtcentrum De Wende	6,0%	13,7%	8,8%	18,0%	4,3%	2,4%	7,1%	14,3%	2,8%	5,1%	1,1%	7,3%	9,2%
327 Dagverblijf Ilmarinen	4,2%	13,5%	9,9%	13,2%	3,6%	3,4%	7,2%	24,2%	1,8%	4,5%	1,3%	5,4%	7,8%
328 Kinderopvang De Kleine Held	9,2%	9,6%	13,3%	21,2%	10,1%	3,0%	5,4%	10,0%	1,7%	5,2%	1,7%	4,6%	5,2%
329 De Goudvink	5,0%	15,7%	14,6%	12,1%	3,6%	5,0%	3,9%	7,8%	2,1%	6,4%	1,1%	7,5%	15,3%
331 De Strinke	11,3%	8,0%	11,9%	17,6%	9,8%	5,4%	4,6%	14,0%	1,1%	4,6%	3,1%	3,4%	5,2%
332 Rehobothschool	2,4%	16,4%	10,5%	4,6%	3,5%	5,4%	10,5%	20,7%	0,8%	4,8%	1,9%	7,5%	11,0%
334 Anne Frankschool	3,4%	11,8%	12,2%	6,7%	3,6%	7,3%	12,9%	15,5%	0,6%	1,9%	3,2%	6,0%	14,8%
335 CBS Aquamarijn	13,2%	2,2%	15,8%	16,4%	13,3%	3,4%	7,9%	9,5%	1,8%	3,8%	2,8%	2,6%	7,5%
340 Verenigingsgebouw PG Hoogkerk	3,9%	14,9%	12,0%	9,5%	4,4%	4,9%	11,0%	14,4%	0,7%	3,2%	1,7%	7,6%	11,7%
341 Recreatiezaal Ruskenborg	7,9%	7,9%	16,6%	8,4%	9,1%	3,5%	8,9%	15,4%	1,2%	2,6%	1,9%	4,9%	11,9%
342 Gabriëlflat	4,2%	7,4%	19,5%	8,2%	3,4%	6,8%	9,2%	13,7%	0,0%	3,7%	3,2%	10,3%	10,5%
350 Verenigingsgebouw De Hoeksteen	14,5%	6,3%	12,6%	19,5%	8,8%	6,3%	6,9%	8,8%	0,6%	6,3%	2,5%	0,6%	6,3%
404 DUO/Belastingdienst	14,7%	4,9%	13,3%	26,6%	7,3%	7,0%	4,2%	1,7%	4,2%	8,0%	1,0%	2,1%	4,9%
410 Hanzehogeschool, Van OlstToren	15,9%	3,2%	7,0%	29,5%	9,0%	2,1%	3,4%	5,0%	14,8%	5,3%	0,2%	1,4%	3,2%
415 Provinciehuis	12,0%	7,3%	14,9%	25,1%	10,2%	2,5%	5,3%	3,3%	5,1%	6,9%	0,8%	2,9%	3,7%
430 Universitair Medisch Centrum Groningen	15,8%	5,8%	13,0%	23,6%	11,0%	4,1%	5,2%	4,1%	4,1%	4,5%	1,1%	2,2%	5,4%
440 Martini Ziekenhuis	15,9%	8,1%	14,9%	19,9%	12,2%	2,4%	5,7%	6,4%	1,4%	5,7%	0,7%	2,0%	4,7%
451 Openbare Bibliotheek Groningen	16,5%	7,1%	9,2%	32,3%	5,8%	1,3%	1,6%	5,9%	6,8%	8,9%	0,3%	1,2%	3,1%
457 Bureau Meerstad	11,4%	4,2%	13,5%	19,8%	11,7%	7,5%	5,7%	8,7%	0,6%	5,7%	2,7%	2,7%	5,7%
400 Tijdelijke kantoorunit 1 bij Hoofdstation	13,4%	6,0%	8,8%	29,2%	9,3%	4,1%	3,3%	5,8%	8,2%	6,1%	0,7%	1,2%	3,8%
144 Bekenkampschool	11,9%	9,6%	18,1%	29,6%	7,7%	2,3%	2,7%	2,3%	2,7%	5,4%	1,5%	0,8%	5,4%
301 Sporthal Selwerd	7,7%	18,6%	11,9%	22,1%	5,1%	2,2%	5,4%	6,4%	1,6%	10,3%	1,3%	3,2%	4,2%
401 Stadhuis Felicitatieruimte	17,6%	6,3%	8,0%	25,6%	10,7%	1,7%	2,4%	4,1%	11,0%	7,1%	1,0%	1,2%	3,2%
431 Universitair Medisch Centrum Groningen	18,2%	5,3%	12,1%	28,6%	9,1%	2,7%	3,9%	7,7%	4,0%	4,7%	0,6%	0,9%	2,2%
450 Harmoniecomplex (RUG)	16,2%	3,3%	8,3%	34,3%	8,9%	1,7%	1,9%	5,9%	11,6%	5,1%	0,1%	0,6%	2,1%
402 Stadhuis Trouwzaal	14,7%	5,8%	10,4%	24,0%	10,4%	2,6%	3,5%	3,6%	10,4%	8,0%	0,9%	0,9%	4,9%

Aanduiding	D66	SP	PvdA	Gr. Links	VVD	Stad&Omme-land	CDA	Christen Unie	St&St	PvdD	Sport partij	PVV	100% Gr.
501 Gemeentehuis I	12,2%	4,1%	9,9%	18,7%	17,1%	11,2%	8,7%	5,3%	1,2%	6,5%	1,2%	2,2%	1,8%
502 Woonzorgcentrum De Dilgt	17,2%	2,9%	9,1%	14,0%	21,5%	10,6%	9,2%	6,9%	0,6%	3,4%	1,8%	0,9%	2,0%
503 Huize Maarwold	9,3%	2,7%	10,0%	8,8%	23,3%	14,7%	14,0%	5,4%	0,2%	3,4%	0,7%	4,4%	2,9%
504 Gemeentehuis II	14,1%	5,2%	9,5%	15,4%	19,0%	11,5%	8,2%	6,0%	0,4%	6,3%	0,5%	1,8%	1,9%
505 Buurthuis De Mellenshorst	7,0%	7,0%	12,8%	18,1%	6,5%	15,2%	6,0%	11,4%	0,4%	6,1%	1,2%	4,0%	4,2%
506 Huize Westerholm	13,1%	1,8%	10,6%	15,7%	20,1%	14,1%	8,2%	4,2%	1,4%	5,6%	1,0%	3,6%	0,6%
509 Dorpshuis De Groenenberg	8,6%	3,2%	11,0%	16,4%	13,8%	20,7%	8,6%	3,2%	0,5%	8,4%	0,8%	4,1%	1,1%
508 Dorpshuis De Tiehof	5,7%	3,8%	9,8%	19,4%	12,4%	11,1%	9,5%	16,5%	0,6%	5,1%	0,0%	5,1%	1,0%
510 Dorpshuis De Hoeksteen	7,3%	3,5%	14,9%	21,5%	16,0%	13,9%	6,6%	2,4%	0,3%	9,4%	0,0%	4,2%	0,0%
511 Koepel De Middelhorst	13,9%	4,9%	10,5%	19,0%	12,2%	9,1%	8,7%	8,4%	0,5%	6,1%	1,0%	3,8%	1,9%
512 O.B.S. De Linde	13,5%	4,0%	9,3%	13,8%	17,7%	13,6%	8,5%	7,2%	0,7%	5,2%	1,8%	2,5%	1,9%
516 Nieuw Erasmusheem	10,1%	2,9%	6,9%	14,4%	24,1%	15,2%	8,0%	8,3%	0,0%	4,3%	0,9%	3,4%	1,4%
514 Huize Zonnehof	9,9%	3,4%	10,4%	13,6%	16,5%	10,9%	16,0%	9,7%	0,0%	2,9%	0,5%	3,9%	2,4%
515 O.B.S. De Wissel	7,9%	6,0%	13,4%	15,2%	9,5%	13,9%	8,0%	13,7%	0,7%	5,6%	0,5%	3,4%	2,3%
517 Zorgboerderij De Mikkellhorst	9,2%	7,0%	11,5%	16,6%	8,3%	14,1%	10,2%	11,9%	0,7%	4,8%	0,5%	2,9%	2,4%
601 Gemeentehuis	4,1%	6,7%	15,9%	7,4%	2,1%	13,0%	19,4%	19,1%	0,6%	1,7%	1,3%	2,8%	5,9%
602 Bloemhof	2,6%	5,7%	15,8%	7,2%	3,9%	13,4%	17,1%	22,6%	0,3%	1,9%	1,7%	2,7%	5,1%
603 De Meul'n	6,3%	12,6%	8,4%	16,8%	3,2%	6,3%	20,0%	12,6%	0,0%	5,3%	1,1%	2,1%	5,3%
604 Dorpshuis Trefpunt	6,1%	4,2%	6,8%	20,3%	1,6%	12,5%	30,2%	5,5%	0,3%	4,8%	0,3%	3,2%	4,2%
605 Dorpshuis De Leeuw	4,3%	7,5%	18,4%	20,8%	7,5%	14,9%	7,8%	3,5%	0,4%	6,3%	0,8%	3,5%	4,3%
606 Dorpshuis De Bongerd	1,1%	7,9%	7,3%	9,0%	2,2%	52,8%	6,2%	3,9%	0,6%	4,5%	0,0%	1,7%	2,8%
607 Gkv Ten Post	1,8%	11,1%	8,3%	8,3%	7,1%	12,8%	16,1%	22,9%	0,0%	1,8%	0,8%	4,5%	4,5%
608 Bibliotheek	2,8%	6,9%	11,8%	8,1%	6,4%	13,7%	18,3%	17,4%	0,5%	2,3%	1,0%	3,3%	7,6%
TOTAAL	10,7%	9,5%	13,0%	21,0%	8,9%	5,1%	5,4%	6,7%	3,4%	6,6%	1,2%	3,3%	5,3%

	D66	SP	PvdA	Gr. Links	VVD	Stad&Omme-land	CDA	Christen Unie	St&St	PvdD	Sport partij	PVV	100% Gr.
Groningen	11,0%	10,2%	13,3%	22,0%	8,3%	3,7%	4,5%	6,1%	3,8%	6,9%	1,3%	3,3%	5,7%
Haren	11,0%	4,4%	10,7%	16,0%	15,4%	13,3%	9,0%	8,1%	0,6%	5,6%	0,9%	3,1%	2,0%
Ten Boer	3,4%	7,1%	12,7%	10,3%	4,3%	15,3%	17,7%	16,2%	0,4%	2,8%	1,0%	3,1%	5,4%