

Urban Audit IV, 2009

Nederlandse steden in Europees perspectief

Hilde Keuning-van Oirschot

Publicatiedatum CBS-website: 28 februari 2011



Verklaring van tekens

.	= gegevens ontbreken
*	= voorlopig cijfer
**	= nader voorlopig cijfer
x	= geheim
–	= nihil
–	= (indien voorkomend tussen twee getallen) tot en met
0 (0,0)	= het getal is kleiner dan de helft van de gekozen eenheid
niets (blank)	= een cijfer kan op logische gronden niet voorkomen
2010–2011	= 2010 tot en met 2011
2010/2011	= het gemiddelde over de jaren 2010 tot en met 2011
2010/'11	= oogstjaar, boekjaar, schooljaar enz., beginnend in 2010 en eindigend in 2011
2008/'09–2010/'11	= oogstjaar, boekjaar enz., 2008/'09 tot en met 2010/'11

In geval van afronding kan het voorkomen dat het weergegeven totaal niet overeenstemt met de som van de getallen.

Colofon

Uitgever
Centraal Bureau voor de Statistiek
Henri Faasdreef 312
2492 JP Den Haag

Prepress
Centraal Bureau voor de Statistiek - Grafimedia

Omslag
TelDesign, Rotterdam

Inlichtingen
Tel. (088) 570 70 70
Fax (070) 337 59 94
Via contactformulier: www.cbs.nl/infoservice

Bestellingen
E-mail: verkoop@cbs.nl
Fax (045) 570 62 68

Internet
www.cbs.nl

1. Inleiding

De nationale statistische bureaus van de landen van de Europese Unie werken samen in het project Urban Audit. Dit project heeft tot doel voor de lidstaten vergelijkbare informatie te verkrijgen over de leefsituatie in de grootste steden van de EU-landen. In 2009 heeft de Europese Commissie de vierde Urban Audit gestart. De eerste Europese resultaten van deze Urban Audit, die 310 variabelen omvat, zijn in 2011 beschikbaar.

De Urban Audit wordt gecoördineerd door Eurostat. Nederland nam voor de derde keer deel en het Centraal Bureau voor de Statistiek coördineerde wederom de Nederlandse dataverzameling. Vanwege beperktere financiële middelen is deze minder omvangrijk dan in de eerdere onderzoeken: deze keer zijn alleen gegevens geleverd die binnen het CBS beschikbaar waren. Voor eerdere leveringen zijn ook gegevens bij gemeenten opgevraagd.

1.1 Achtergrond

De Urban Audit is opgestart door het Directoraat-generaal Regionaal Beleid van de Europese Commissie. Dit Directoraat heeft als belangrijke beleidsdoelstelling om de sociale en economische cohesie binnen de Europese Unie te vergroten door verschillen tussen regio's te verkleinen. Steden spelen hierin een belangrijke rol, omdat ze economische aanjagers zijn, terwijl ze ook te kampen hebben met sociale ongelijkheid.

De eerste Urban Audit was een pilotproject om de haalbaarheid te testen van het op pan-Europese basis verzamelen van een grote hoeveelheid gegevens op het niveau van stadsgewest tot stadsbuurt. Deze Audit werd begonnen in 1998 en begin 2000 afgerond. De uitvoering ervan lag bij een aantal private instanties.

Na een uitvoerige evaluatie van de pilot heeft de Europese commissie besloten het project te vervolgen. Sindsdien zijn er drie Urban Audits uitgevoerd; deze zijn gestart in 2003, 2006 en 2009. In deze vervolgpiloten kregen de statistische bureaus een hoofdrol: zij waren verantwoordelijk voor de coördinatie van de gegevensverzameling voor hun land. Op Europees niveau is Eurostat verantwoordelijk.

De tweede Urban Audit [1] werd uitgevoerd in 2003. Er waren tien steden bij betrokken, die samen met het CBS een werkgroep vormden om de gevraagde gegevens te leveren. Het Ministerie van Binnenlandse Zaken ondersteunde het project en verzorgde een deel van de financiering.

Voor de derde Urban Audit [2] werd het aantal steden tot vijftien uitgebreid. Het CBS verzamelde eerst gegevens in de eigen organisatie en vroeg de steden om hulp indien de data daar niet beschikbaar waren. Ook voor deze Urban Audit was een werkgroep gevormd van het CBS en de statistiekafdelingen van de gemeenten. Het CBS heeft voor acht additionele steden aanvullende gegevens verzameld binnen de eigen organisatie.

Deze vierde Urban Audit behelst dezelfde 15 steden als de derde Urban Audit en is, met vier extra steden, uitgebreid tot 12 additionele grote steden. De dataverzameling heeft minder uitgebreid plaatsgevonden dan bij de eerste drie Audits: alleen binnen het CBS zijn gegevens verzameld.

De gegevens die bij de Urban Audits zijn verzameld zijn te raadplegen op de website van Eurostat¹⁾. De Nederlandse gegevens zijn ook te vinden op cbs.nl.

2. Omvang

2.1 Ruimtelijke niveaus

De gegevens in de Urban Audit kunnen betrekking hebben op vier ruimtelijke niveaus:

1. de 'city' (de gemeente van de stad):

Er zijn 15 Urban Audit-steden (UA-steden) en 12 Large City Audit-steden (LCA-steden).

De UA-steden zijn, op een enkele uitzondering na, de grootste steden. De LCA-steden zijn enkele grote steden die interessant kunnen zijn ter vergelijking.

¹⁾ http://epp.eurostat.ec.europa.eu/portal/page/portal/region_cities/introduction

2. de 'Larger Urban Zone' (LUZ; in Nederland de stadsgewesten):
De LUZ zijn in Nederland de stadsgewesten die horen bij de UA-steden. Voor de LCA-steden zijn geen LUZ-data gevraagd.
3. het 'Sub-City District' (SCD; Urban Audit-buurt):
De SCD's bestaan uit samentellingen van CBS-buurtten. Deze zijn tijdens de derde Urban Audit samengesteld in samenspraak met de betrokken steden [2]. Voor de LCA-steden zijn geen SCD-data gevraagd.
4. nationaal (Nederland).

Steden

De steden die in het onderzoek zijn opgenomen, zijn onder te verdelen in 15 Urban Audit-steden (UA-steden) en 12 Large City Audit-steden (LCA-steden). In tabel 1 staan alle steden waarover voor de vierde Urban Audit gegevens zijn gevraagd.

De UA-steden zijn overgenomen uit de vorige Urban Audits. Destijds zijn deze gekozen in samenspraak met de betreffende steden, het Ministerie van Binnenlandse zaken en het CBS en goedgekeurd door Eurostat. De keuzen zijn gemaakt op basis van drie criteria:

- bevolkingsomvang
- mate van sociaaleconomische problematiek
- spreiding over Nederland

Door deze criteria is bijvoorbeeld Leeuwarden als UA-stad opgenomen in plaats van het grotere Haarlem, omdat die stad in het oververtegenwoordigde westen ligt en weinig grootstedelijke problematiek kent. Voor de UA-steden zijn zo veel mogelijk van de 310 variabelen geleverd [2].

De 12 LCA-steden zijn de overige steden met een inwonertal van meer dan 100 duizend. Voor deze steden is informatie gevraagd voor 43 variabelen.

Tabel 1
Steden en stadsgewesten in UA-IV met CBS-code en AU-codes

Steden	CBS Gem-code	CBS SG-code	Inwonertal 2008	UA-type	UA-stadscode	UA-LUZcode
's-Gravenhage	518	13	475 681	UA	NL001C	NL001L
Amsterdam	363	10	747 093	UA	NL002C	NL002L
Rotterdam	599	14	582 951	UA	NL003C	NL003L
Utrecht	344	9	294 737	UA	NL004C	NL004L
Eindhoven	772	19	210 333	UA	NL005C	NL005L
Tilburg	855	17	202 091	UA	NL006C	NL006L
Groningen	14	1	182 484	UA	NL007C	NL007L
Enschede	153	4	154 753	UA	NL008C	NL008L
Arnhem	202	6	143 582	UA	NL009C	NL009L
Heerlen	917	21	89 671	UA	NL010C	NL010L
Almere	34	10	18 3270	UA	NL011C	geen eigen
Breda	758	16	170 960	UA	NL012C	NL012L
Nijmegen	268	7	161 251	UA	NL013C	NL013L
Apeldoorn	200	5	155 108	UA	NL014C	NL014L
Leeuwarden	80	2	92 864	UA	NL015C	NL015L
Haarlem	392	11	147 640	LCA	NL501C	
Zaanstad	479	10	142 863	LCA	NL502C	
's-Hertogenbosch	796	18	136 481	LCA	NL503C	
Amersfoort	307	8	141 211	LCA	NL504C	
Maastricht	935	22	118 004	LCA	NL505C	
Dordrecht	505	15	118 182	LCA	NL506C	
Leiden	546	12	116 878	LCA	NL507C	
Haarlemmermeer	394	10	140 648	LCA	NL508C	
Zoetermeer	637	13	119 504	LCA	NL509C	
Emmen	114		109 151	LCA	NL510C	
Zwolle	193	3	116 365	LCA	NL511C	
Ede	228		107 686	LCA	NL512C	

Larger Urban Zone

De Larger Urban Zones (LUZ) komen overeen met de stadsgewesten (SG). Stadsgewesten zijn gedefinieerd als aaneengesloten stedelijke gebieden en de zich daarop oriënterende omgeving. Van de UA-steden heeft alleen Almere geen stadsgewest. Hiervan ontbreken dan ook data. Voor de stadsgewesten zijn voor 180 variabelen gegevens gevraagd.

Sub-City Districts

Om segregatie binnen de UA-steden te kunnen analyseren, zijn Sub-City Districts (SCD) geïntroduceerd. Deze SCD's moeten aan vier criteria voldoen:

- bevolkingsomvang van ongeveer 20 duizend
- minimaal 5 duizend en maximaal 40 duizend inwoners
- vergelijkbare sociaaleconomische karakteristieken
- geografisch verbonden

De SCD's zijn vastgesteld in de eerdere Urban Audits waaraan Nederland deelnam in samenspraak met de betreffende gemeenten, op basis van bovenstaande eisen en de bestaande wijk- en buurtindelingen. Feitelijk zijn de SCD's samentellingen van bestaande wijken en buurten. Voor de vierde Urban Audit zijn SCD's uitsluitend gewijzigd als wijk- en buurtgrenzen zijn gewijzigd.

Een overzicht van de SCD's is te vinden in bijlage 1.

2.2 Variabelen en referentie jaren

Voor de vierde Urban Audit zijn gegevens gevraagd over 310 variabelen, verspreid over negen hoofddomeinen. De gegevens betreffen bij voorkeur het jaar 2008.

Voor 36 variabelen doet Eurostat een jaarlijkse uitvraag. Hiervoor zijn in deze Urban Audit daarom ook gegevens gevraagd over de jaren 2005 tot en met 2009.

Tabel 2
Aantal variabelen naar ruimtelijk niveau per hoofddomein

Domein	15 UA-steden			12 LCA-steden	
	CITY	SCD	LUZ	Nationaal	CITY
1-Demography	66	22	61	61	17
2-Social aspects	47	7	40	44	3
3-Economic aspects	82	12	41	81	13
4-Civic involvement	6	2	0	0	2
5-Training and education	25	3	16	25	4
6-Environment	28	3	10	10	1
7-Travel and transport	27	0	11	11	1
8-Information society	7	0	0	7	0
9-Culture and recreation	22	0	1	6	2
Totaal	310	49	180	245	43

2.3 Dekking van de variabelen per domein

Van de in totaal 310 variabelen zijn er uiteindelijk 177 (58 procent) geleverd. Dit deel is verzameld uit gegevens die binnen het CBS beschikbaar zijn.

In de tweede kolom van tabel 3 staat per ruimtelijke eenheid het percentage variabelen dat is gevuld. Dit percentage is berekend over het totale aantal variabelen dat voor die ruimtelijke eenheid is gevraagd. Daardoor is het percentage bij bijvoorbeeld LCA hoger dan dat bij City. De derde kolom is een weergave van de vulling van de ingevulde variabelen. Als van het percentage uit de eerste kolom alle cellen (bijvoorbeeld alle gemeenten) zijn gevuld, is het percentage 100. Als er wel gegevens zijn over de variabele, maar enkele cellen leeg zijn omdat bijvoorbeeld gegevens over enkele gemeenten ontbreken, dan is dat percentage lager.

Tabel 3
Vulling variabelen

	% gevuld	% van alle variabelen met data
Totaal	58	
City	52	98
LUZ	68	100
SCD	63	80
LCA	85	98
Nationaal	64	100

In tabel 4 is de vulling van de variabelen uitgesplitst naar domein, op dezelfde manier als in tabel 3,.

Tabel 4
Vulling variabelen per domein naar ruimtelijke eenheid

	% gevulde variabelen	w.v.				
		CITY	SCD	LUZ	Nationaal	LCA
1-Demography	83	100	100	100	100	100
2-Social aspects	17	100	100	100	100	100
3-Economic aspects	88	100	100	100	100	100
4-Civic involvement	0					
5-Training and education	48	100	0	100	100	100
6-Environment	61	100	100	100	100	100
7-Travel and transport	7	100	100	100	100	100
8-Information society	43	100	100	100	100	100
9-Culture and recreation	27	33	nvt	nvt	100	50

2.4 Referentiejaar en vulling van de jaarlijkse uitvraag

De gegevens voor de niet-jaarlijkse uitvraag betreffen bij voorkeur het jaar 2008. Voor 134 van de verzamelde variabelen zijn inderdaad cijfers over 2008 geleverd. Voor 10 variabelen over landgebruik zijn gegevens over 2006 geleverd en voor 10 variabelen over inkomensongelijkheidgegevens over 2007.

Voor de variabelen SA2013V, SA2014V en SA2015V (aantal doden per jaar door circulatoire en respiratoire aandoeningen, totaal, mannen en vrouwen) zijn, naast die over 2008, ook voor 2004 opnieuw gegevens geleverd. In de eerdere levering ontbrak abusievelijk het aantal doden aan circulatoire aandoeningen.

Van de variabelen waarvoor een jaarlijkse uitvraag wordt gedaan zijn er 25 gevuld. Daarvan zijn meestal alle gevraagde jaren geleverd. Voor zes variabelen is dat niet het geval. Bij vijf daarvan is alleen 2008 gevuld (drie in Demography, één in Training and Education en één in Culture and Recreation). Voor één variabele in Economic aspects zijn alleen de jaren 2006 en 2007 geleverd.

2.5 Veranderde grenzen in de ruimtelijke eenheden

Gemeenten

De gemeenten die als AU-stad of LCA-stad zijn opgenomen in de Urban Audit zijn tussen 2004 en 2008 (de referentiejaar van Urban Audit III en IV) niet betrokken geweest bij herindelingen. De gegevens over deze gemeenten zijn dus goed vergelijkbaar over de verschillende jaren.

Stadsgewesten

Tot 2004 was de gemeente Angerlo onderdeel van het stadsgewest Arnhem. Deze gemeente is per 1 januari 2005 opgegaan in Zevenaar, dat niet tot het stadsgewest Arnhem hoorde. Het stadsgewest telt daardoor vanaf die datum ruim 5 duizend inwoners minder.

SCD's

De SCD's zijn nauwelijks veranderd ten opzichte van 2004. Hier en daar zijn de grenzen iets verschoven, maar dat had vaak nauwelijks invloed op de bevolkingsomvang. Er zijn een paar uitzonderingen.

Soms is de bevolkingsomvang sterk veranderd terwijl de SCD exact hetzelfde is gebleven. In Den Haag bijvoorbeeld zijn de SCD's ongewijzigd, maar zijn Ypenburg en Leidschevenen sterk gegroeid door nieuwbouw. Dit geldt ook voor Leidsche Rijn en Vleuten-De Meern in Utrecht. In iets mindere mate zijn er ook in andere steden groei- of krimpkernen. In Amsterdam zijn het Oostelijk Havengebied en IJburg gegroeid in zowel oppervlakte als in inwonertal. Er is daar veel bijgebouwd.

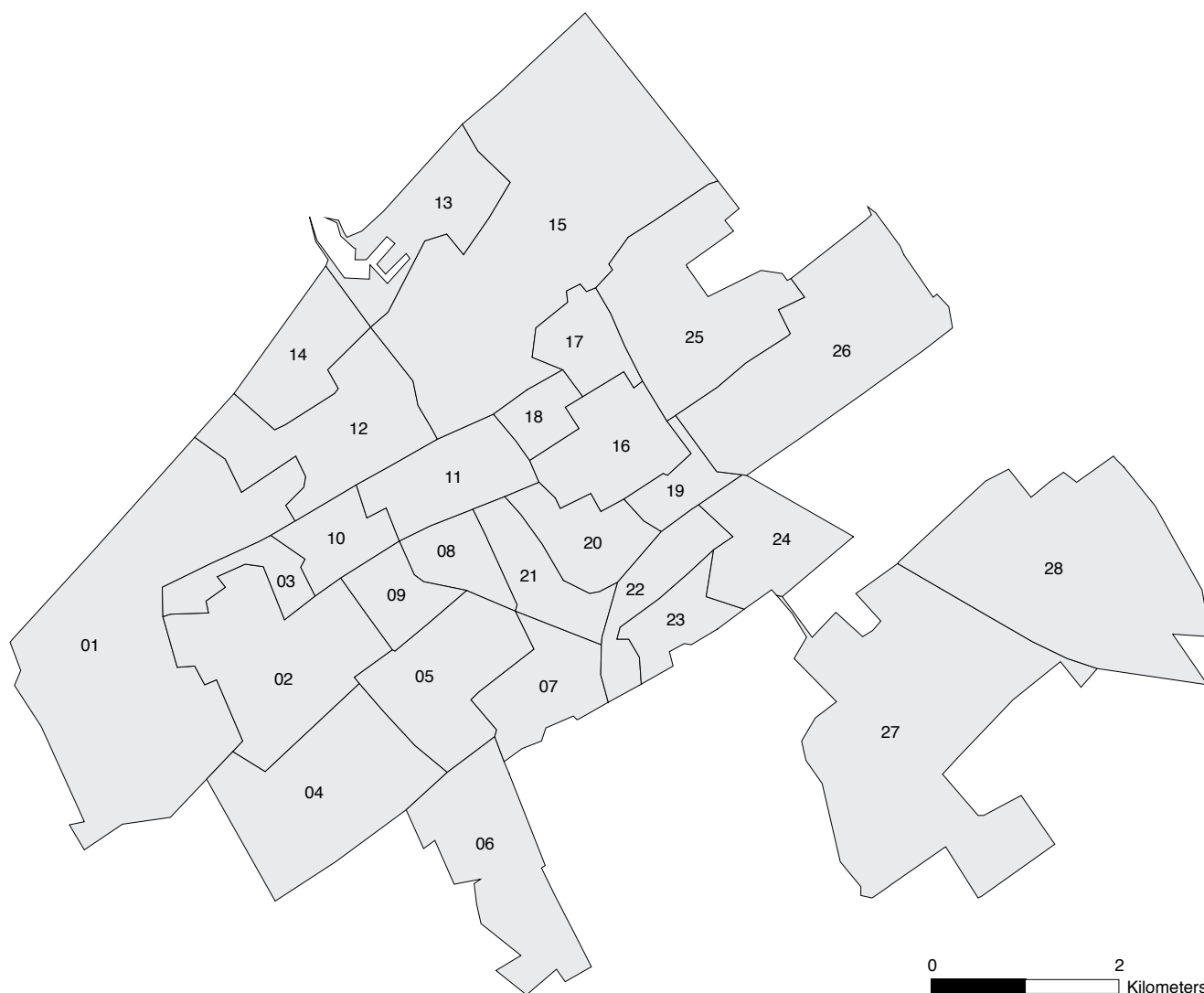
In de meeste andere steden zijn de grenzen van de SCD niet of nauwelijks gewijzigd. Alleen in Almere heeft er een meer drastische uitwisseling van gebieden plaatsgevonden tussen Stad West II en Buiten West II. Dit heeft vooral invloed gehad op de vorm van de SCD's en minder op de aantallen inwoners.

Referenties

- [1] [Urban Audit II; The implementation in the Netherlands, 10 september 2003](#)
- [2] [Urban Audit 2006; The implementation in the Netherlands, Jeanne Rooijen, 2 juni 2006](#)
- [3] [Eurostat](#)

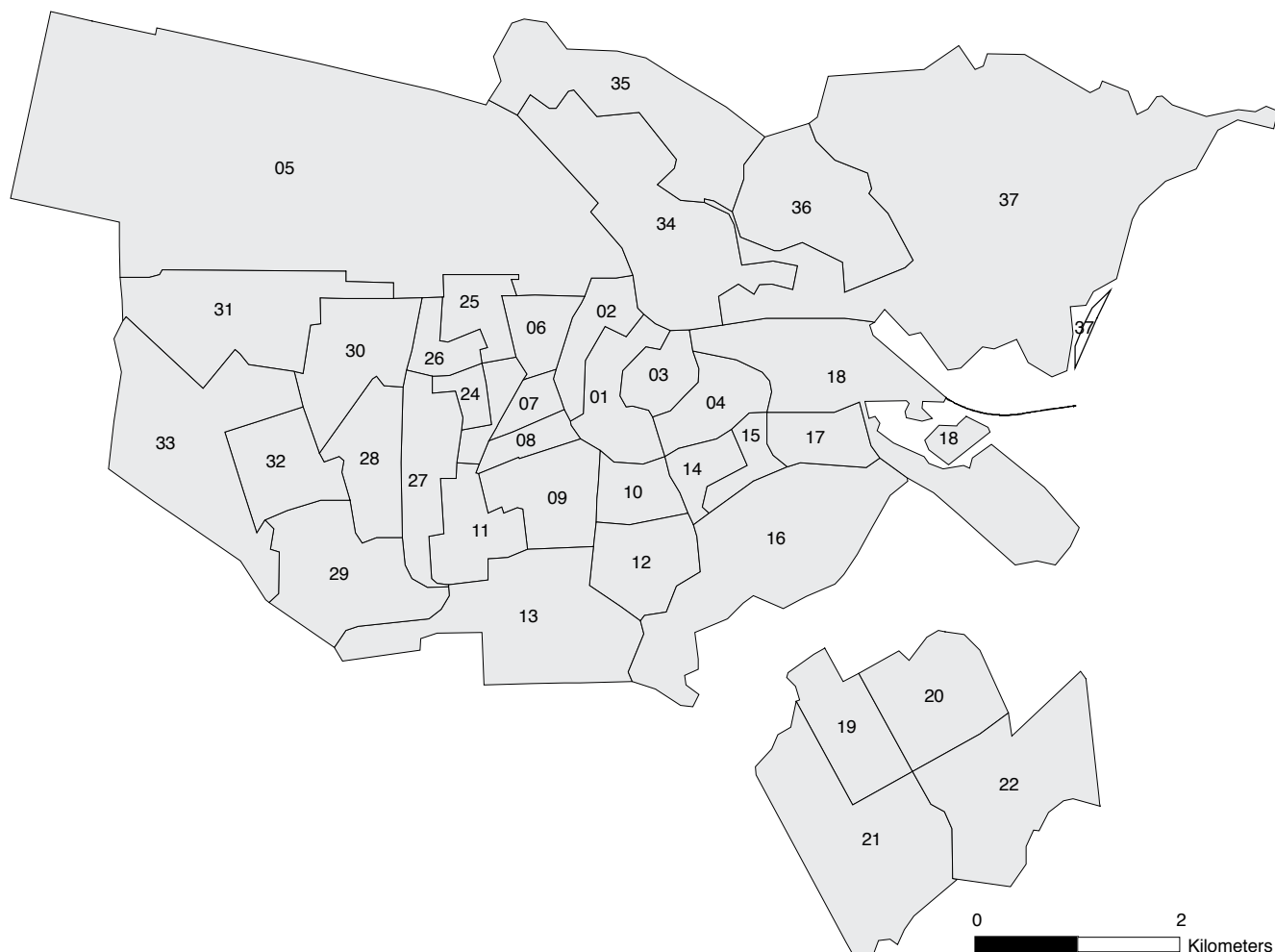
Bijlage 1 Sub City Districts

SCD's Den Haag



- NL001D00001 Loosduinen west
- NL001D00002 Loosduinen oost
- NL001D00003 Loosduinen midden
- NL001D00004 Escamp zuidwest
- NL001D00005 Escamp midden
- NL001D00006 Wateringse Veld
- NL001D00007 Escamp oost
- NL001D00008 Escamp noord
- NL001D00009 Escamp west
- NL001D00010 Segbroek zuid
- NL001D00011 Segbroek oost
- NL001D00012 Segbroek west
- NL001D00013 Scheveningen midden
- NL001D00014 Scheveningen zuid
- NL001D00015 Scheveningen noord
- NL001D00016 Centrum noord
- NL001D00017 Centrum noordwest
- NL001D00018 Centrum west
- NL001D00019 Centrum noordoost
- NL001D00020 Centrum midden
- NL001D00021 Centrum zuid
- NL001D00022 Laak west
- NL001D00023 Laak oost
- NL001D00024 Laak noord
- NL001D00025 Haagse Hout west
- NL001D00026 Haagse Hout oost
- NL001D00027 Ypenburg
- NL001D00028 Leidschenveen

SCD's Amsterdam



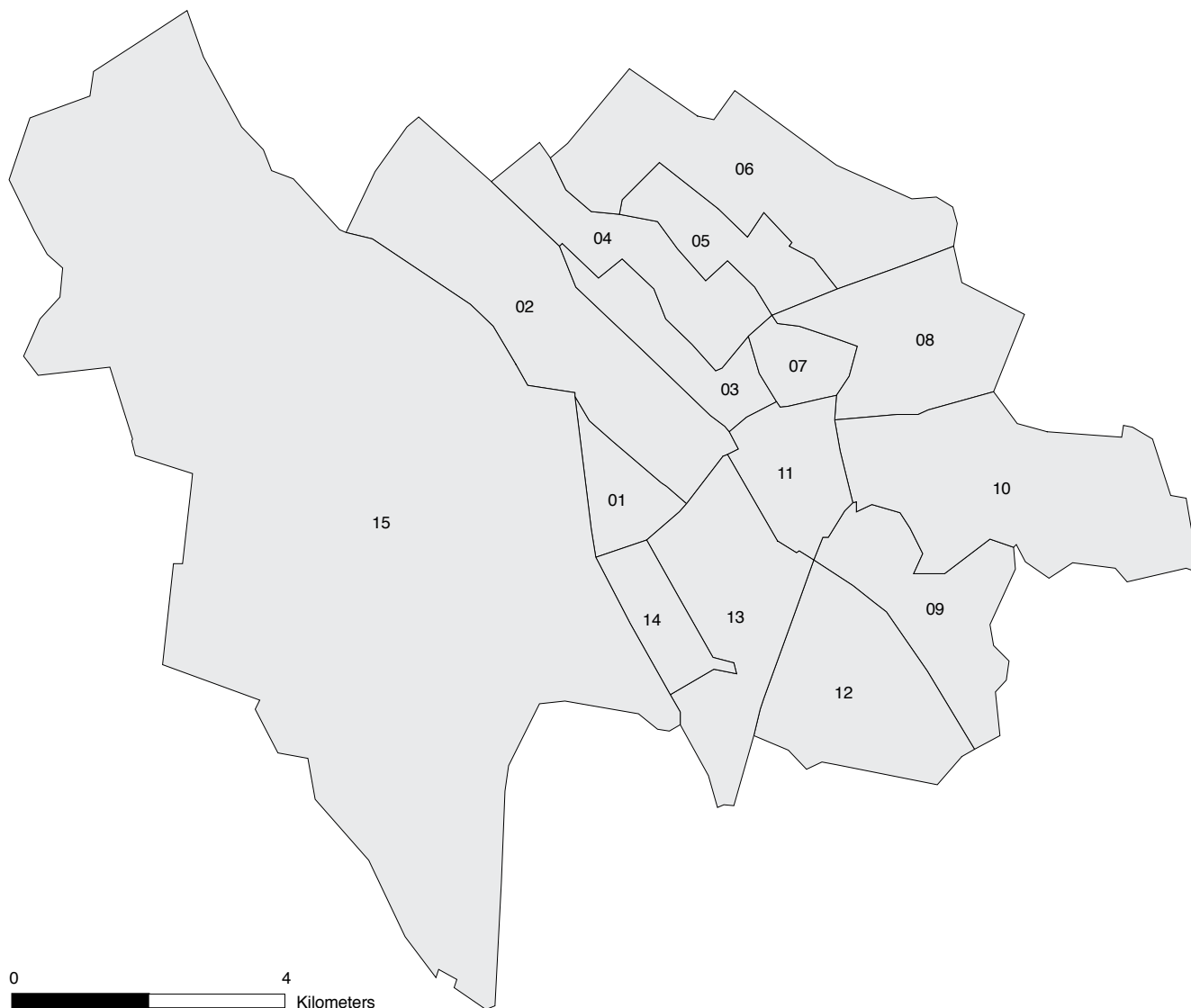
NL002D00001	Burgwallen-Nieuwe Zijde, Grachtengordel en Weteringbuurt
NL002D00002	Haarlemmerbuurt en Jordaan
NL002D00003	Burgwallen-Oude Zijde en Nieuwmarkt
NL002D00004	Plantage en Oostelijke Eilanden
NL002D00005	Spaarndammerbuurt en Houthavens
NL002D00006	Staatslieden- en Frederik Hendrikbuurt
NL002D00007	Da Costa-, Kinker- en Van Lennepbuurt
NL002D00008	Overtoom- en Helmersbuurt
NL002D00009	Museum-, Apollo- en Willemparksbuurt
NL002D00011	Hoofddorplein-, Schinkel- en Stadionbuurt
NL002D00012	Rivierenbuurt
NL002D00013	Zuidas en Buitenveldert
NL002D00014	Weesperzijde en Oosterpark
NL002D00015	Transvaal- en Dapperbuurt
NL002D00016	Watergraafsmeer
NL002D00017	Indische buurt
NL002D00018	Oostelijk Havengebied en IJburg
NL002D00019	Bijlmer Centrum
NL002D00020	Bijlmer Oost
NL002D00021	Holendrecht/Reigersbos
NL002D00022	Gein, Nellestein en Driemond
NL002D00023	Baarsjes Zuid en Oost
NL002D00024	Baarsjes Noord en West
NL002D00025	Bos en Lommer Oost
NL002D00026	Bos en Lommer West
NL002D00027	Overtoomse Veld en Westlandgracht
NL002D00028	Slotervaart
NL002D00029	Nieuw Sloten
NL002D00030	Slotermeer
NL002D00031	Geuzenveld en Eendracht
NL002D00032	Osdorp-oost
NL002D00033	Osdorp-west
NL002D00034	Oud Noord en Tuindorp Oostzaan
NL002D00035	Banne Buiksloot, Kadoelen en Oostzanerwerf
NL002D00036	Buikslotermeer en Nieuwendam-Noord
NL002D00037	Waterland en Nieuwendammerdijk e.o.

SCD's Rotterdam



NL003D00001	Stadscentrum oost
NL003D00003	DG Delfshaven west
NL003D00004	DG Delfshaven oost
NL003D00005	DG Delfshaven zuid
NL003D00006	Overschie
NL003D00007	DG Noord oost
NL003D00008	DG Noord noord
NL003D00009	DG Noord west
NL003D00010	Hillegersberg-Schiebroek west
NL003D00011	Hillegersberg-Schiebroek oost
NL003D00012	DG Kralingen-Crooswijk west
NL003D00013	DG Kralingen-Crooswijk midden
NL003D00014	DG Kralingen-Crooswijk overig
NL003D00015	DG Prins Alexander zuid
NL003D00016	DG Prins Alexander noord
NL003D00017	DG Prins Alexander oost
NL003D00018	DG Prins Alexander midden
NL003D00019	DG Feijenoord zuid
NL003D00020	DG Feijenoord zuid-west
NL003D00021	DG Feijenoord centrum
NL003D00022	DG Feijenoord noord
NL003D00023	DG IJsselmonde west
NL003D00024	DG IJsselmonde midden
NL003D00025	DG IJsselmonde oost
NL003D00026	DG Charlois zuid
NL003D00027	DG Charlois noord-west
NL003D00028	DG Charlois overig
NL003D00029	Hoogvliet noord
NL003D00030	Hoogvliet zuid
NL003D00031	Hoek van Holland

SCD's Utrecht



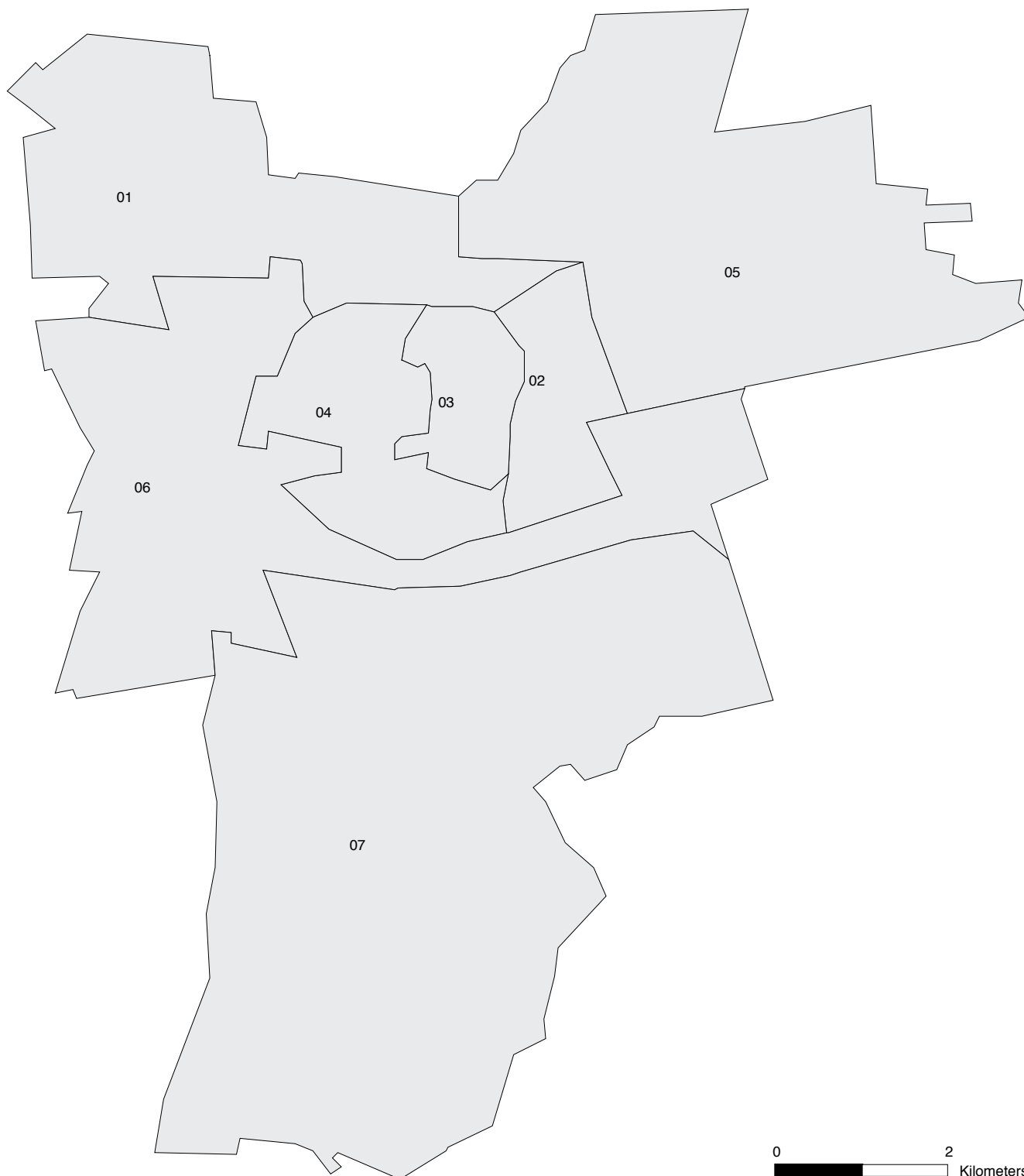
- NL004D00001 Oog in Al e.o.
- NL004D00002 Lombok - Lageweide
- NL004D00003 Pijlsweerd, Ondiep e.o.-west, Zuilen-west
- NL004D00004 Ondiep e.o.-oost, Zuilen noord + oost
- NL004D00005 Overvecht Vechtzijde
- NL004D00006 Overvecht Polderzijde
- NL004D00007 Votulast
- NL004D00008 Tuindorp, Voordorp, Wittevrouwen
- NL004D00009 Abstede, Krommerijn en omgeving
- NL004D00010 Wilhelminapark e.o., Rijsweerd, De Uithof
- NL004D00011 Binnenstad
- NL004D00012 Utrecht-zuid
- NL004D00013 Transwijk, Rivierenwijk, Dichterswijk
- NL004D00014 Kanaleneiland
- NL004D00015 Leidsche Rijn en Vleuten-De Meern

SCD's Eindhoven



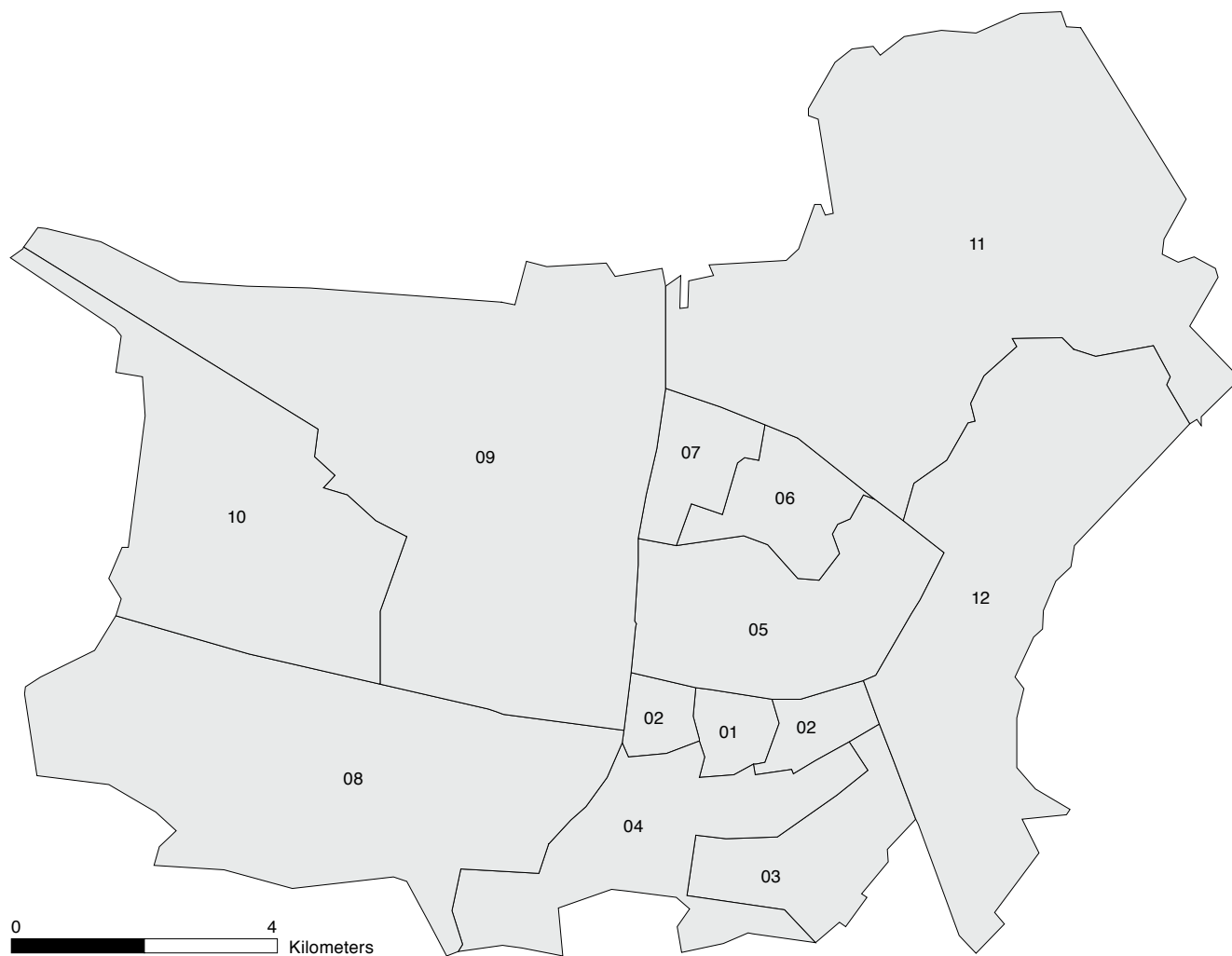
- NL005D00001 Binnenstad
- NL005D00002 Stratum west
- NL005D00003 Stratum oost
- NL005D00004 Tongelre
- NL005D00005 Woensel Zuidwest
- NL005D00006 Woensel Zuidoost
- NL005D00007 Ontginning
- NL005D00008 Achtse molen
- NL005D00009 Aanschoot
- NL005D00010 Dommelbeemd
- NL005D00011 Strijp oud
- NL005D00012 Meerhoven
- NL005D00013 Gestel

SCD's Leeuwarden



- NL015D00001 Bilgaard & Vrijheidswijk
- NL015D00002 Heechterp-Wielenpolle
- NL015D00003 Schil-Oost
- NL015D00004 Binnenstad/Schil-West
- NL015D00005 Camminghaburen en Lekkum e.o.
- NL015D00006 Stadsrand Zuidwest
- NL015D00007 Buitengebied-Zuid

SCD's Tilburg



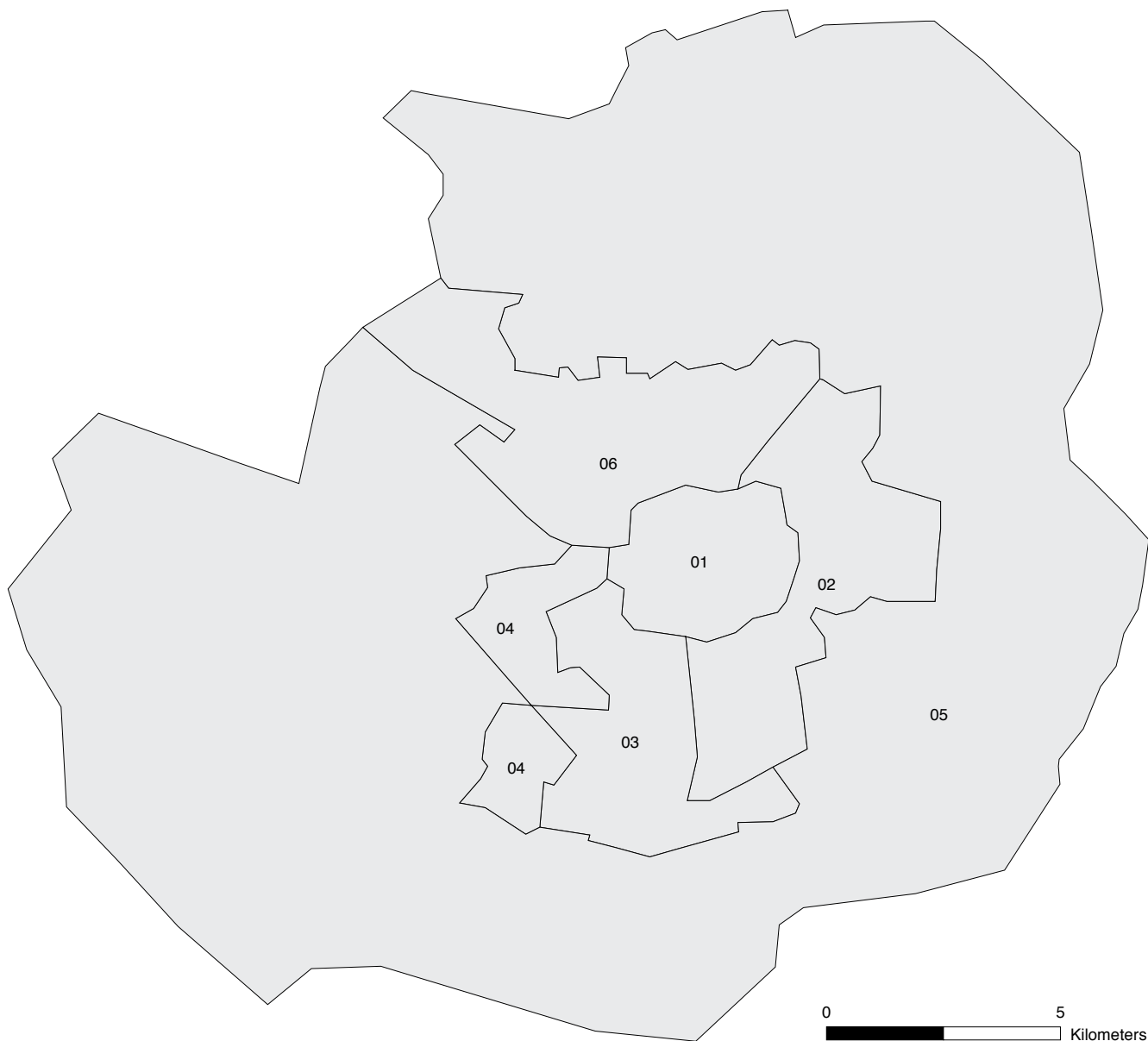
NL006D00001	Centrum
NL006D00002	Binnenstadvleugels
NL006D00003	Jeruzalem-Groenewoud
NL006D00004	Overig Oud-Zuid
NL006D00005	Oud-Noord en Loven
NL006D00006	Overig Noord
NL006D00007	Stokhasselt en Vlashof
NL006D00008	Blaak-Zorgvliet-Buitengebied ZW
NL006D00009	3-West en Gesworenhoek
NL006D00010	Reeshof
NL006D00011	Udenhout
NL006D00012	Berkel-Enschot en Moerenburg

SCD's Groningen



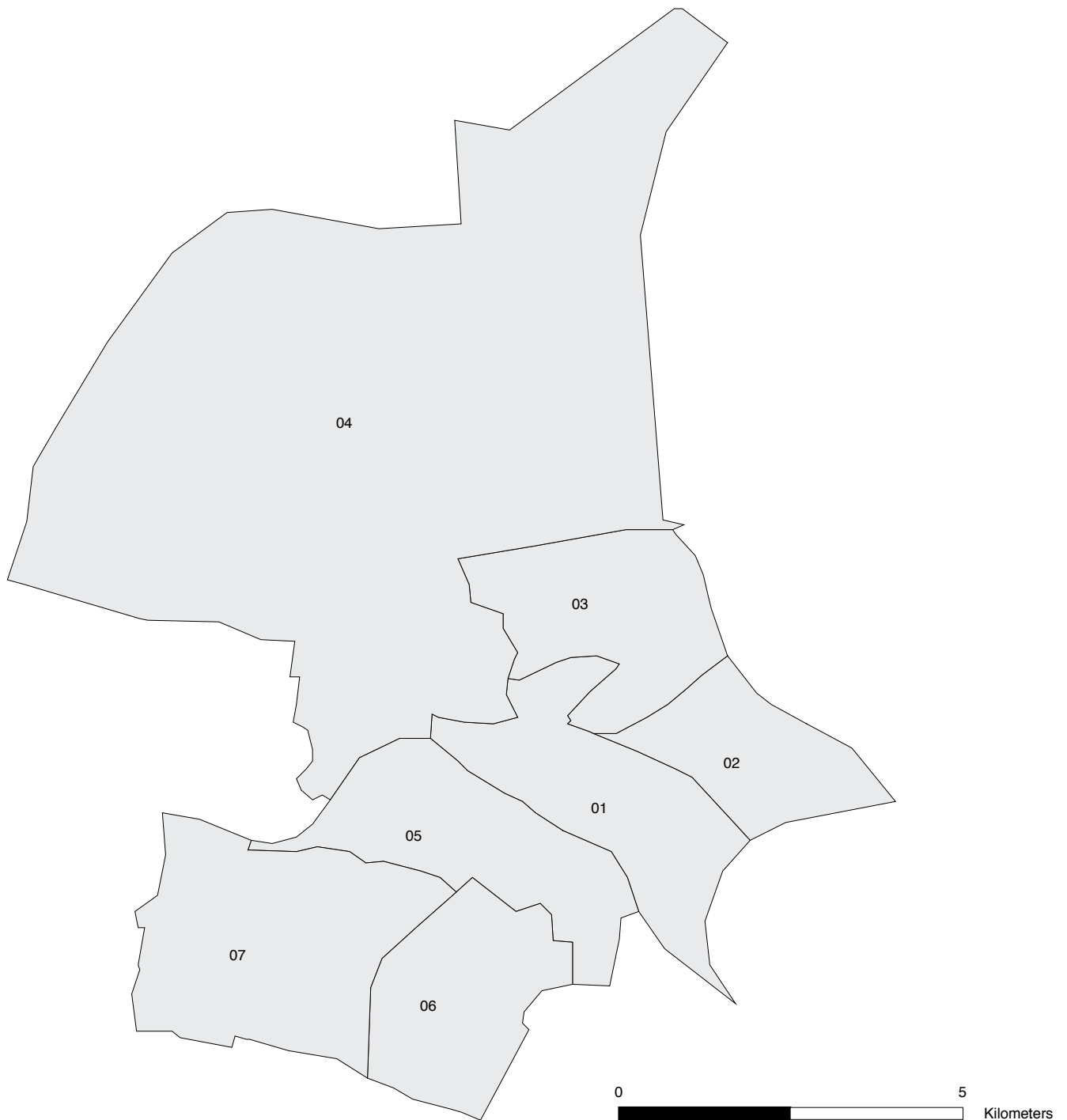
- NL007D00001 Centrum
- NL007D00002 Centrumschil
- NL007D00003 Omgeving Papiermolen
- NL007D00004 Helpman-Hoornsemeer
- NL007D00005 Korreweg-Oosterpark
- NL007D00006 Beijum-Lewenborg
- NL007D00007 Oost buiten
- NL007D00008 Noord-west
- NL007D00009 Hoogkerk en omgeving

SCD's Enschede



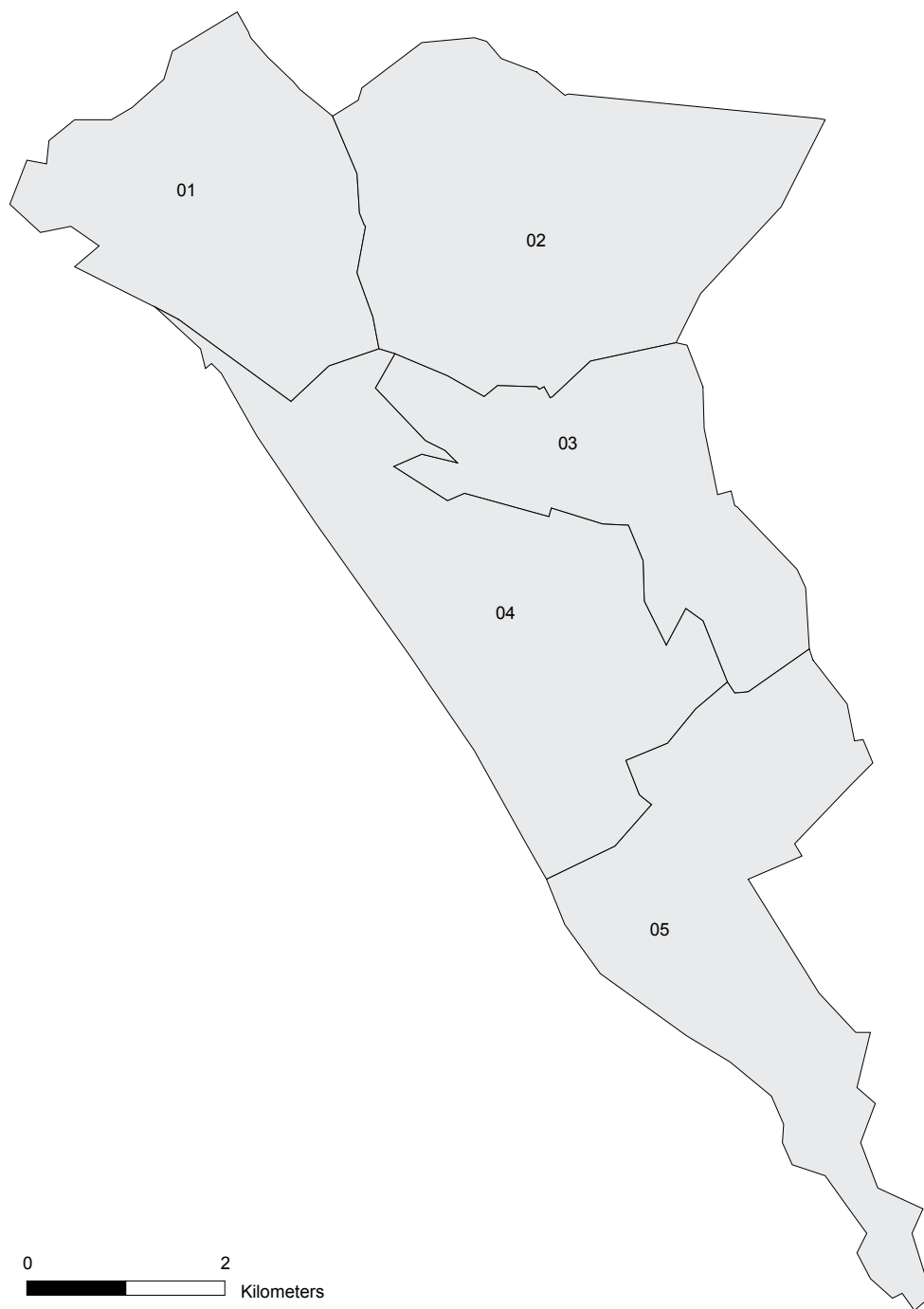
NL008D00001	Binnensingelgebied
NL008D00002	Hogeland, Ribbelt-Stokhorst, Stroikslanden-Noord
NL008D00003	Boswinkel, Wesselerbrink, Stroikslanden-Zuid
NL008D00004	Stadsveld en Helmerhoek
NL008D00005	Bedrijfsterreinen Enschede-West en landelijk gebied
NL008D00005	Bedrijfsterreinen Enschede-West en landelijk gebied
NL008D00006	Enschede-Noord en Twekkelveld

SCD's Arnhem



NL009D00001	Centrum en omliggende wijken
NL009D00002	Presikhaaf
NL009D00003	Cranevelt tot Paasberg
NL009D00004	Lombok tot Schaarsbergen
NL009D00005	Malburgen
NL009D00006	Vredenburg, Rijkerswoerd
NL009D00007	Elden tot Schuytgraaf

SCD's Heerlen



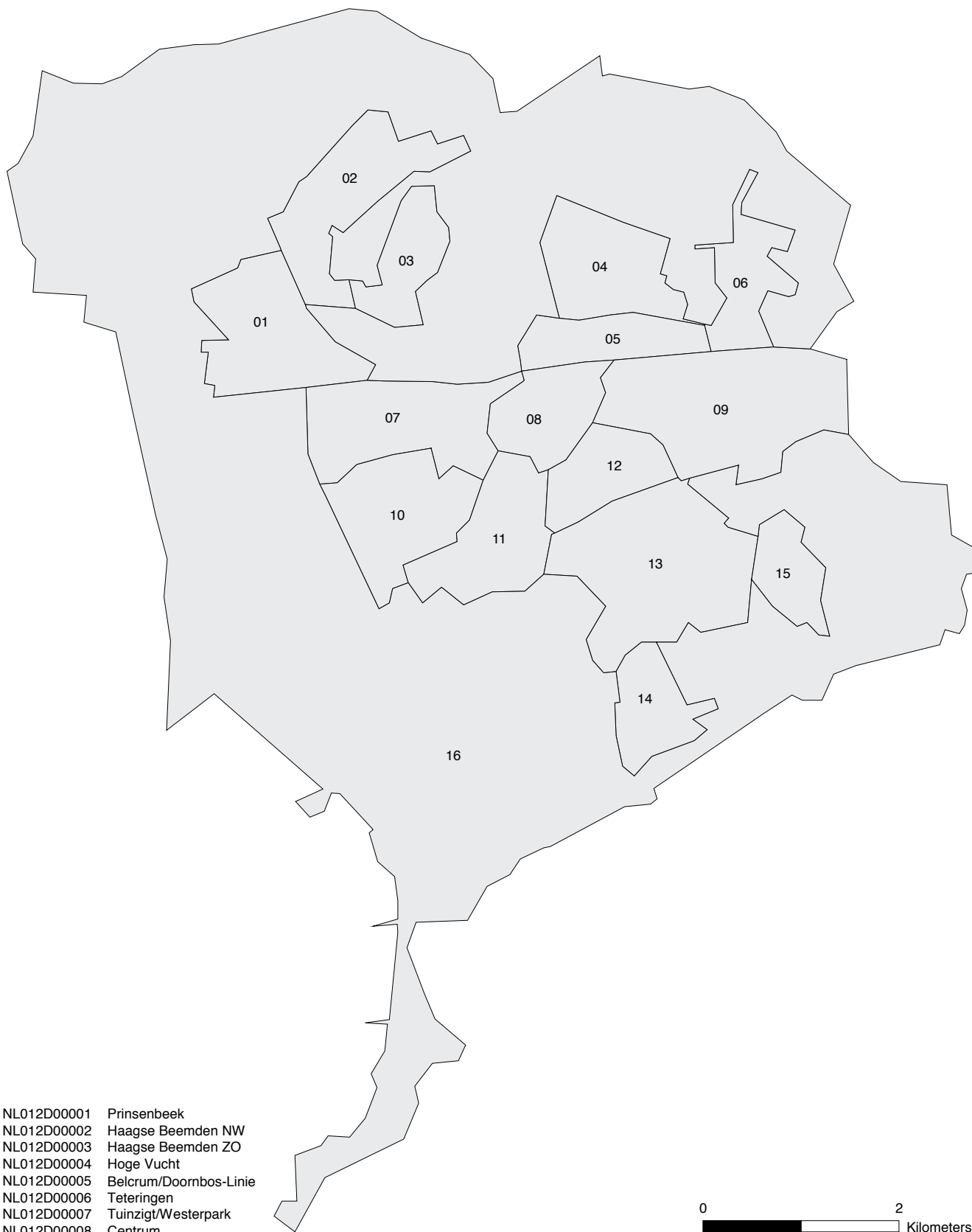
- NL010D00001 Hoensbroek
- NL010D00002 Heerlerheide
- NL010D00003 Heerlen-Stad (Oost)
- NL010D00004 Heerlen-Stad (West)
- NL010D00005 Heerlerbaan

SCD's Almere

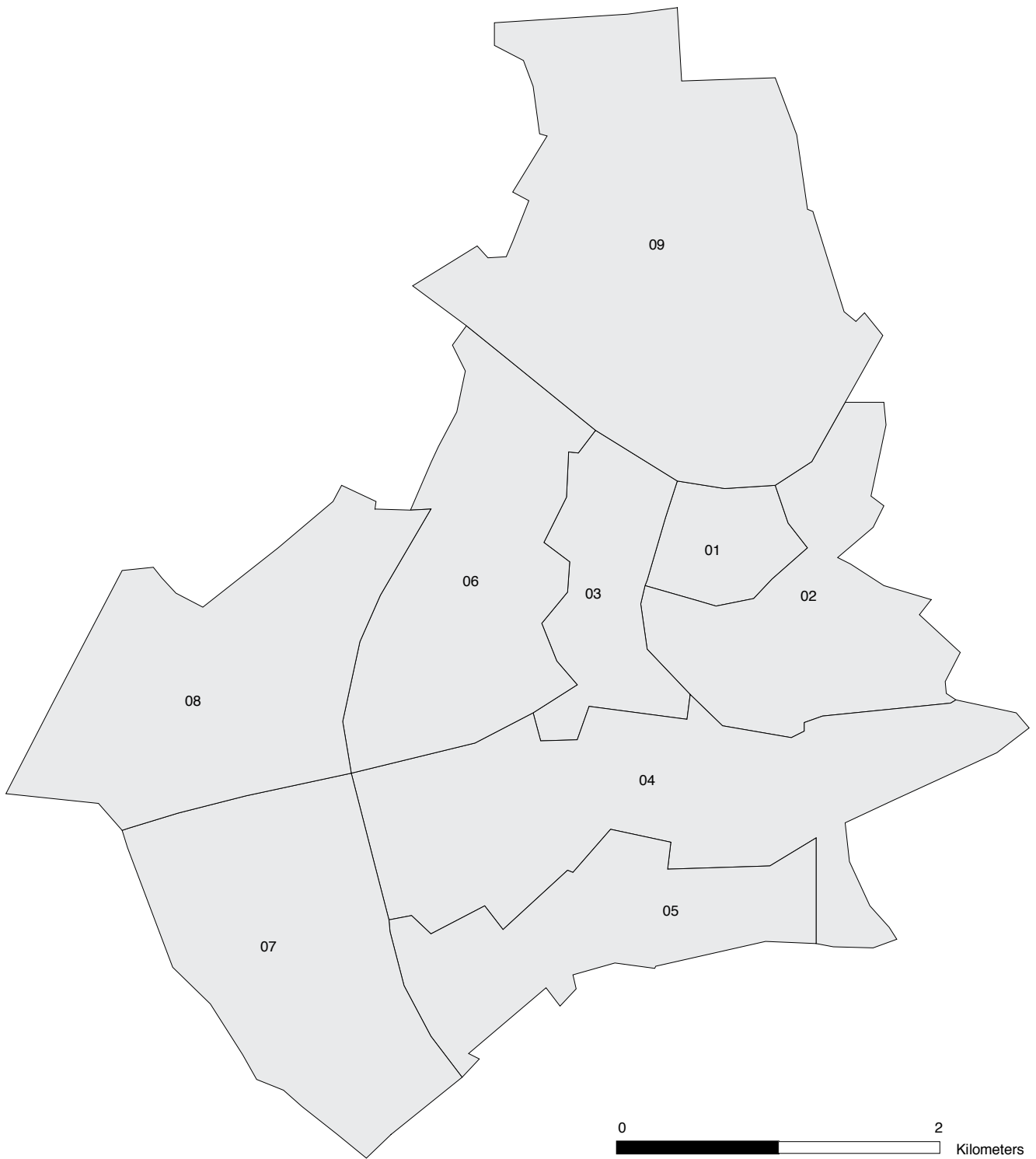


NL011D00001	Haven
NL011D00002	Stad Oost I
NL011D00003	Stad Oost II
NL011D00004	Stad Oost III
NL011D00005	Stad West I
NL011D00006	Stad West II
NL011D00007	Buiten West I
NL011D00008	Buiten West II
NL011D00009	Buiten Oost

SCD's Breda

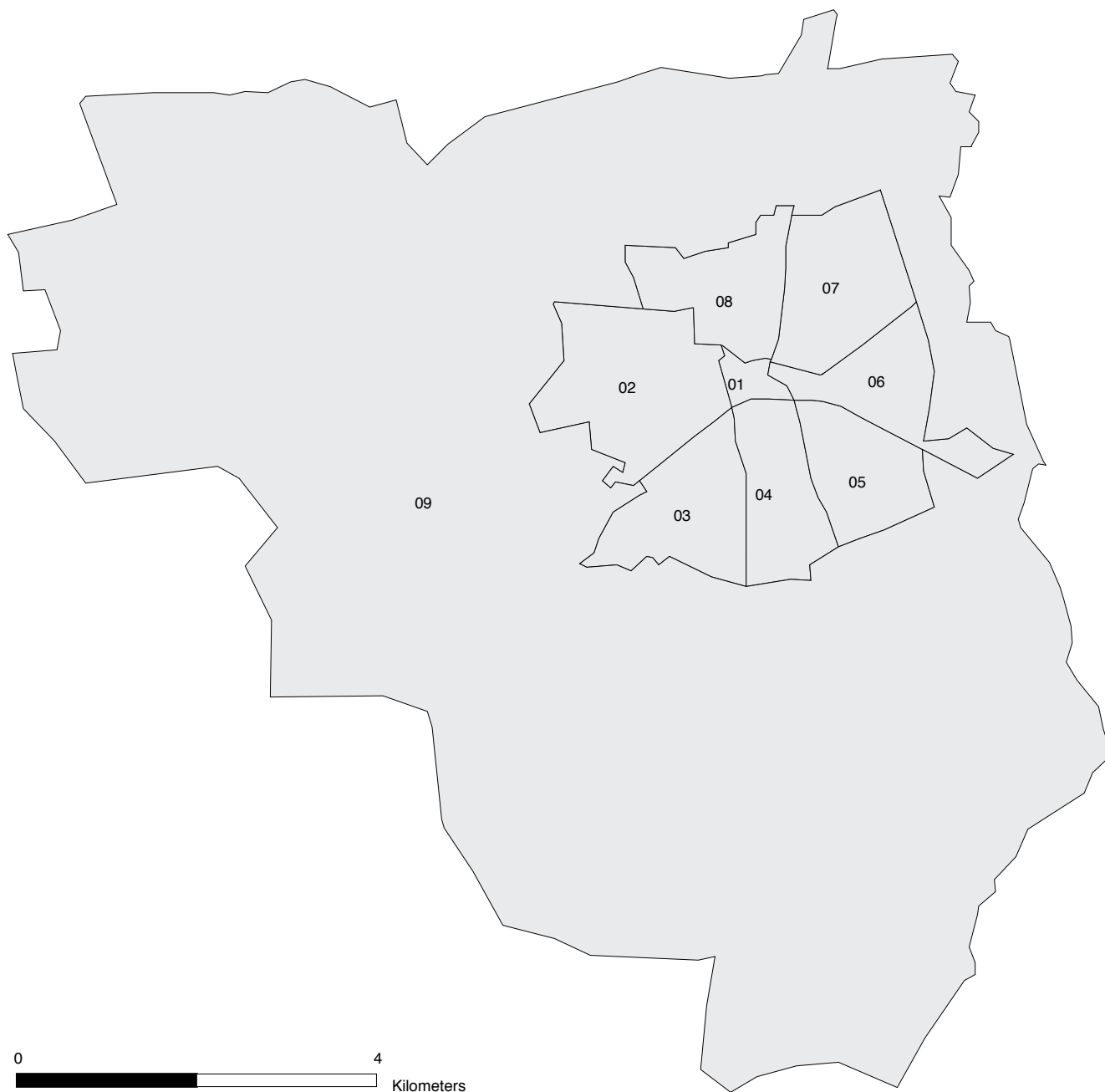


SCD's Nijmegen



NL013D00001	Stadscentrum
NL013D00002	Oud-Oost
NL013D00003	Oud-West
NL013D00004	Midden-Zuid
NL013D00005	Zuidrand
NL013D00006	Nieuw-West
NL013D00007	Dukenburg
NL013D00008	Lindenholt
NL013D00009	Waalsprong

SCD's Apeldoorn



- NL014D00001 Centrum
- NL014D00002 West
- NL014D00003 Zuid-West
- NL014D00004 Zuid
- NL014D00005 Zuid-Oost
- NL014D00006 Oost
- NL014D00007 Noord-Oost
- NL014D00008 Noord
- NL014D00009 Landelijk Gebied