Het statistisch jaaroverzicht

In deze Statistische Stadskaart kunt u allerlei leuke en wetenswaardige feiten nalezen. De kaart is gebaseerd op verzamelde gegevens uit basisregistraties en op gegevens die aangeleverd zijn door de Bestuursdienst, de Dienst Informatie en Administratie, de Milieudienst, de dienst Onderwijs, Cultuur, Sport en Welzijn, de dienst Sociale Zaken en Werk, de Hulpverleningsdienst en de dienst Ruimtelijke Ordening en Economische Zaken. Ook zijn veel gegevens afkomstig van niet gemeentelijke instellingen, bijvoorbeeld de provincie, onderwijsinstellingen, theaters, maatschappelijke instellingen en ziekenhuizen.

Stadjer

De bewoners van de gemeente Groningen worden 'Stadjers' genoemd. Aan deze zijde van de statistische stadskaart staat allerlei statistische informatie over de stadjers. Over de bevolking de samenstelling, geboorte en sterfte en vestigingen en vertrek. Over het onderwijs de aantallen studenten en leerlingen. Informatie over de gezondheidszorg, welzijn en risicogedrag. Over veiligheid, over werkloosheid en inkomens van de bevolking.

De achtergrond van de kaart is een foto van duizenden Groningers die met zijn allen het 'Grunnens Laïd' zingen op de Grote Markt. De foto is genomen door stadsfotograaf Henk Tammens.

Bevolking naar leeftijdsgroep op 1 januari

leeftijd	2001	2006	2010	2011
0-3	6.989	7.320	7.256	7.467
4-12	12.673	13.548	13.809	13.829
13-18	9.577	10.092	10.514	10.463
19-22	20.125	20.540	24.157	25.005
23-27	22.026	23.238	23.858	24.546
28-34	22.758	21.809	21.023	21.388
35-49	35.836	36.559	35.580	35.464
50-64	22.782	27.016	29.965	30.512
65-79	15.521	14.564	14.748	14.941
80 eo	6.037	6.222	6.287	6.413
mannen	85.853	89.405	92.616	94.091
vrouwen	88.470	91.301	94.581	95.937
totaal	**174.324**	**180.908**	**187.197**	**190.028**

Bevolking sinds 1961 op 1 januari

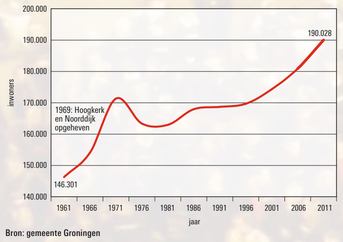

Bron: gemeente Groningen

Bevolkingspiramide Groningen en Nederland op 1 januari 2011

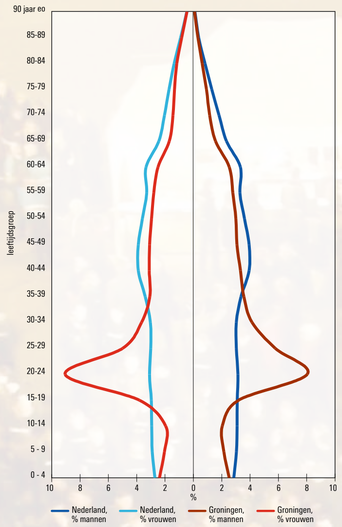

Bron: DIA

Natuurlijk verloop van de bevolking

	2001	2005	2009	2010
geboorten	1.886	1.939	2.076	2.011
sterften	1.491	1.440	1.386	1.290
natuurlijke aanwas	395	499	690	721

Bron: DIA

Aantal huwelijken, geregistreerd partnerschappen en (echt)scheidingen

	2000	2005	2009	2010
huwelijken	629	486	546	555
geregistreerd partnerschap	55	105	69	74
echtscheidingen	302	246	257	268
ontbinding geregistreerd partnerschap	2	47	14	0

Bron: DIA

Huishoudenssamenstelling op 1 januari

soort huishouden	2000	2005	2009	2010
eenpersoons	57.251	58.628	63.519	64.984
samenwonend zonder kind(eren)	22.300	23.179	22.437	22.751
samenwonend met kind(eren)	13.605	14.333	14.144	14.344
eenoudergezin	5.348	5.958	6.066	6.144
overige huishoudens	1.341	1.472	1.716	1.753
totaal	**99.845**	**103.570**	**107.882**	**109.976**

Bron: CBS

Vestiging en vertrek naar regio

	2005	2009	2010
regio Groningen-Assen			
vestiging	3.078	3.046	3.017
vertrek	3.411	3.046	2.996
saldo	-333	0	21
rest noord/oost Nederland			
vestiging	6.372	7.298	6.793
vertrek	4.609	4.821	4.831
saldo	1.763	2.477	1.962
rest Nederland			
vestiging	2.134	2.498	2.391
vertrek	3.664	3.491	3.464
saldo	-1.530	-993	-1.073
buitenland			
vestiging	2.193	3.510	3.831
vertrek	1.402	1.784	2.064
saldo	791	1.726	1.767
totaal			
vestiging	15.291	17.125	16.926
vertrek	14.853	14.726	14.988
saldo	438	2.399	1.938

Bron: DIA

Bevolking naar herkomstland

Land(groep)	2006	2007	2011
Nederland	147.288	149.572	150.718
Niet westers	16.451	18.553	19.359
– Turkije	1.175	1.381	1.386
– Marokko	1.009	1.067	1.068
– Tunesië	194	217	208
– Algerije, Egypte, Libië	320	362	392
– Aruba, Ned. Antillen	3.100	3.403	3.425
– Suriname	3.177	3.183	3.216
– Latijns Amerika	1.071	1.313	1.407
– Midden-Oosten	2.175	2.508	2.750
– China incl. Hong Kong	1.097	1.420	1.434
– overig Azië	1.271	1.657	1.799
– rest Afrika	1.837	2.027	2.159
Westers	17.169	19.072	19.949
– Europese unie	8.592	10.146	10.931
– rest Europa	1.797	2.151	2.220
– Indonesië/ Ned.Indië-Nw-Guinea	5.989	5.780	5.735
– rest westers	791	995	1.063
totale bevolking	**180.908**	**187.197**	**190.026**

Bron: DIA, bewerkt O&S

statistische stadskaart Groningen 2011

Gemeente Groningen

stad

Colofon

Uitgave Gemeente Groningen, Onderzoek & Statistiek

Redactie Age Stinissen

Foto Henk Tammens

Kaart Gemeente Groningen, dienst ROEZ

Ontwerp Extra Bold | Studio Dorèl

Druk Multicopy Rengerspark / Zodiak

Publicatie Groningen, november 2011

Deze publicatie is een uitgave van Onderzoek en Statistiek Groningen (O&S Groningen). O&S Groningen heeft als kernactiviteiten instrumentontwikkeling voor en uitvoering van beleidsgericht onderzoek, het toegankelijk maken van grote hoeveelheden data uit verschillende bronnen, gegevensanalyse, projectevaluatie en dienstverlening bij overheidsmarketing.

www.os-groningen.nl
info@os.groningen.nl
Bezoekadres: Eendrachtskade 2 Groningen
tel: 050-367 5630

O&S Onderzoek en Statistiek Groningen

Leerlingen in het basisonderwijs en speciaal onderwijs, 1 okt. van schooljaar

	2005	2009	2010
openbaar basisonderwijs	7.466	7.597	7.449
speciaal basisonderwijs	4.467	4.545	4.657
totaal basisonderwijs	11.933	12.142	12.106
speciaal onderwijs	2.118	1.998	2.164

Bron: CFI

Leerlingen in het voortgezet en middelbaar beroeps onderwijs, peildatum 1 oktober

	2005	2009	2010
Voortgezet onderwijs	13.264	14.054	14.400
AOC	997	975	947
ROC's	17.077	18.141	17.506
totaal	**31.338**	**33.170**	**32.853**

Bron: CFI

Voortijdig schoolverlaters: instroom bij het RMC[1] van 18 t/m 22 jarigen en totaal aantal per schooljaar

	'05-'06	'08-'09	'09-'10
via onderwijsinstellingen	322	437	523
via Jongerenloket/UWV	247	83	144
overige meldingen	42	43	58
instroom 18 t/m 22 jaar[2]	611	563	725
voortijdig schoolverlaters 12 t/m 22 jaar	1.273	799	740
aandeel in de bevolking 12 t/m 22 jaar	4,0%	2,3%	2,1%

Bron: Provincie Groningen
[1] RMC = Regionaal Meld en Coördinatiepunt
[2] Het gaat om leerlingen zonder startkwalificatie

De Groninger ziekenhuizen

		2005	2009	2010
Universitair Medisch Centrum Groningen (UMCG)				
klinische gegevens	opnamen	31.458	35.412	35.842
	verpleegdagen	318.396	324.954	321.245
	gemiddelde verpleegduur (dagen)	10	9	9
	bedden	1.339	1.339	1.339
	gem. bedbezetting (%)	73	74	73
	dagverpleging (dagen)	13.952	25.010	30.160
poliklinisch	consulten	417.911	509.867	526.383
Martini Ziekenhuis				
klinische gegevens	opnamen	24.503	30.375	32.178
	verpleegdagen	165.111	151.133	150.674
	gemiddelde verpleegduur (dagen)	7	5	5
	bedden	942	580	580
	gem. bedbezetting (%)	48	71	71
	dagverpleging (personen)	20.649	23.745	24.498
poliklinisch	consulten	280.977	302.169	361.546

Bron: UMGC, Martiniziekenhuis

Herkomst klinische patiënten in het UMCG en het Martiniziekenhuis naar regio in 2010

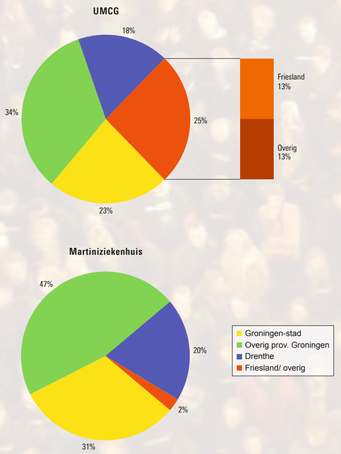

Welzijn en zorg in de gemeente Groningen

	2005	2009	2010
zorginstellingen waarbij huisvesting wordt geboden			
verpleeg- en verzorgingshuizen	21	24	23
huizen voor gehandicapten	22	30	29
verblijven voor jeugdzorg	5	7	8
opvang met overnachting	20	22	23
geestelijke gezondheids- en verslavingszorg	10	13	13
thuiszorg			
cliënten huishoudelijke verzorging	.	4.946	4.983
verstrekking krachtens de WMO			
woonvoorzieningen	1.436	1.695	1.504
vervoersvoorzieningen	1.506	1.621	1.604
maatschappelijke en juridische dienstverlening			
klanten wijkdienstverlening MJD	.	4.730	5.532
verslavingszorg			
cliënten alcohol, drugs, gokken	1.631	1.841	1.889
daklozenopvang			
feitelijk en residentieel daklozen	718	805	801
deelnemers begeleid wonen	81	181	217
kinderopvang			
kinderdagverblijven	85	126	132
peuterspeelzalen	34	32	32
inburgering			
instroom	147	381	251
afgeronde trajecten[1]	190	123	240

Bron: O&S, vestigingenregister, WMO monitor, HvD, MJD, VNN, SOZAWE
[1] Inclusief instroom van voorgaande jaren

Roken, alcohol- en cannabisgebruik, percentages

		2006	2010
roken	jeugd 14-15 jaar	7	6
	19 jaar en ouder	28	23
drinken alcohol	jeugd 14-15 jaar	50	31
	19 jaar en ouder	85	88
drinken overmatig alcohol	19 jaar en ouder	14	14
cannabis gebruikt afgelopen 4 weken	19 t/m 64 jaar	6	6

Bron: GGD, jeugdpeiling en gezondheidsonderzoek

Overgewicht naar leeftijd

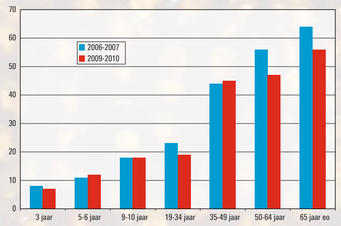

Bron: GGD, O&S Groningen

Minderheden per herkomstland, 1 januari 2011, eerste en tweede generatie samen, herkomstlanden met 400 of meer personen

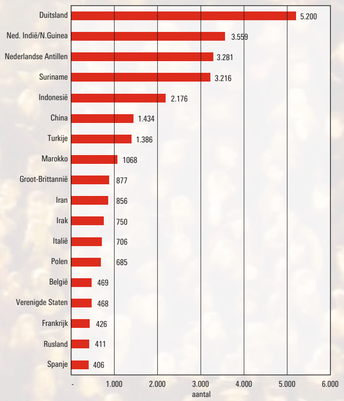

Bron: DIA

Studenten Hanzehogeschool en Rijksuniversiteit naar studiejaar

	'05-'06	'09-'10	'10-'11
Rijksuniversiteit	23.379	26.612	27.537
Hanzehogeschool	20.427	24.504	25.572
overige HBO instellingen	1.722	1.283	1.178
totaal WO en HBO	**45.528**	**52.399**	**54.287**

Bron: RUG en HBO instellingen

Buitenlandse studenten bij de Hanzehogeschool (HG) en Rijksuniversiteit (RUG)

instelling	'05-'06	'09-'10	'10-'11
reguliere studenten RUG	912	1.923	2.357
gaststudenten RUG	722	728	-
beurspromovendi RUG	316	-	-
reguliere studenten HG	1.214	1.806	2.111
gaststudenten HG	316	385	-

Bron: RUG, HG

Aantal studenten wo en hbo wonend in gemeenten met 5.000 en meer studenten, studiejaar '09-'10

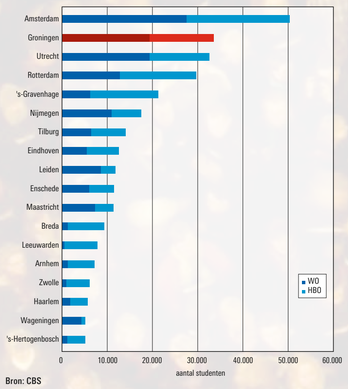

Bron: CBS

Niet Werkende Werkzoekenden naar geslacht op 1 januari

	2005	2010	2011
aantal NWW'ers			
mannen	7.041	4.782	4.679
vrouwen	5.330	3.672	3.630
totaal	**12.371**	**8.454**	**8.309**
werkloosheidspercentages van de beroepsbevolking	13,9	9,9	9,2

Bron: UWV werkbedrijf

NWW'ers op 1 januari, Groningen vergeleken (%)

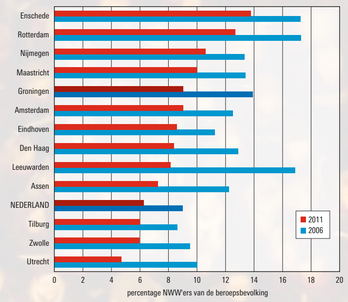

Bron: CBS

Uitkeringen Wet Werk en Bijstand (WWB), WW en wegens arbeidongeschiktheid

uitkering	2005	2009	2010
Wet Werk en Bijstand			
WWB	9.414	7.743	7.724
IOAW/Z	148	113	132
ROA	50	4	2
totaal Wet Werk en Bijstand	9.612	7.860	7.858
Werkloosheidswet			
WW	4.185	3.329	3.183
Wegens arbeidsongeschiktheid			
WAO	5.899	4.525	4.093
WAZ	299	209	178
Wajong	2.248	3.089	3.319
WIA	.	724	980
totaal wegens arbeidsongeschiktheid	8.446	8.547	8.570

Bron: SOZAWE, UWV Werkbedrijf

Gemiddeld inkomen per inwoner en besteedbaar inkomen per huishouden (€)

Gemiddeld inkomen	2005	2008	2008 Nederland
per inwoner	11.700	13.200	14.700
per inwoner met een heel jaar inkomen	22.900	24.700	29.100
per huishouden	24.400	28.400	34.300

Bron: CBS (RIO)

Aangiften bij de politie in de gemeente Groningen

soort aangifte	2005	2009	2010
vermogensdelicten	11.790	11.055	10.685
waarvan o.a.			
– diefstal auto	141	111	109
– diefstal motor/scooter	32	18	24
– diefstal bromfiets/snorfiets	333	339	346
– diefstal fiets	3.240	3.829	3.336
– diefstal af/uit auto	1.405	1.203	1.341
– diefstal af/uit bedrijf	677	141	145
– diefstal uit woning	1.370	1.016	1.179
– winkeldiefstal	910	994	871
– zakkenrollen	482	409	441
–beroving (w.o. tasjesroof)	142	129	146
mishandeling/geweld	1.006	927	908
zedenmisdrijf	98	68	83
overig	562	498	503
totaal	**13.456**	**12.548**	**12.179**
totaal vandalisme / overlast	**2.019**	**2.212**	**1.891**

Bron: Regiopolitie

Percentage van de bevolking dat slachtoffer is geweest van een (poging tot) inbraak, 2009-2010

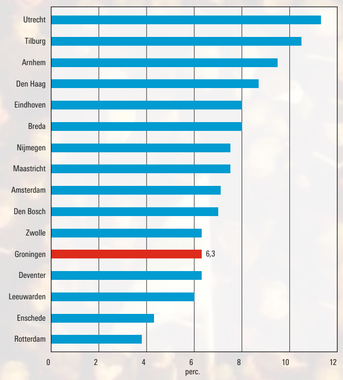

Bron: gemeenten, onderzoeken leefbaarheid en veiligheid

Percentage van de bevolking wat zich wel eens onveilig voelt in de eigen buurt, 2009-2010

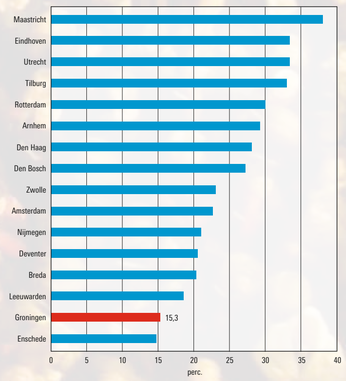

Bron: gemeenten, onderzoeken leefbaarheid en veiligheid

Stad

De stad is de fysieke omgeving waarin de bevolking van de gemeente Groningen woont en leeft. Aan deze kant van de statistische stadskaart staat informatie over wonen en werkgelegenheid, duurzaamheid en afval. Onderaan staan cijfers over verkeer en vervoer. Ook zijn cijfers opgenomen over cultuur, sport er recreatie en de waardering van voorzieningen. In het midden staan burgemeester en wethouders hun portefeuilles, de samenstelling van de gemeenteraad en de inkomsten en uitgaven van de gemeente. Daarnaast staan de uitrukken van brandweer en ambulance.

De achtergrond van de kaart is een stadsplattegrond van de hele gemeente. De kaart is gemaakt door GEO informatie van de dienst ROEZ van de gemeente Groningen.

Voor meer uitgebreide statistische cijfers:
www.os-groningen.nl: statistisch jaaroverzicht

Gronometer

Bezoek ook Gronometer, het gebiedsinformatiesysteem van de gemeente Groningen. Hier staan gegevens over een aantal onderwerpen op buurtniveau. Gronometer is te raadplegen via www.os-groningen.nl

Onderzoeksbank

De gemeente Groningen heeft een Onderzoeksbank waarin onderzoeken staan die betrekking hebben op, of relevant zijn voor de gemeente Groningen (omdat er bijvoorbeeld cijfers over de gemeente in staan). De onderzoeksbank is bereikbaar op www.os-groningen.nl

Kerncijfers van de werkgelegenheid

		2005	2010
arbeidsplaatsen vast,	voltijd[1]	99.647	108.203
	deeltijd	21.986	21.212
uitzendkrachten, ingeleend		3.434	3.982
arbeidsplaatsen totaal		125.067	133.397
vestigingen[2]		10.974	14.835

Bron: O&S Groningen (Vestigingenregister)
[1] 12 uur of meer per week
[2] Vestiging zijn bedrijven en instellingen

Het vaste personeel van de gemeente Groningen naar dienst per 31 december

dienst	2005	2009	2010
Bestuursdienst	124	149	144
Dienst Informatie en Administratie	371	374	384
Ruimtelijke Ordening en Economische Zaken	634	680	686
Sociale Zaken en Werk	632	594	582
Milieudienst	356	377	393
Onderwijs, Cultuur, Sport en Welzijn[1]	538	487	482
Ombudsman	3	3	3
Iederz[1]	119	142	140
Hulpverleningsdienst	526	786	776
totaal gemeente	**3.303**	**3.592**	**3.590**
totaal FTE's	**3.010**	**3.096**	**3.025**

Bron: DIA
[1] OCSW en Iederz: alleen ambtelijk medewerkers, exclusief onderwijzend personeel en sociale werkvoorziening

Arbeidsplaatsen naar sector en sectie op 1 april

sector sectie	aantal arbeids-plaatsen 2005	vestigingen 2010	vestigingen 2010
A Landbouw	94	97	49
C Industrie	7.259	6.408	491
D/E Nutsbedrijven	1.887	2.493	30
F Bouw	5.177	5.343	814
landbouw, industrie en bouw	**14.417**	**14.341**	**1.384**
G Handel	14.648	16.220	2.466
I Horeca	5.524	5.712	766
handel en horeca	**20.172**	**21.932**	**3.232**
H Vervoer en opslag	3.560	3.138	300
J Informatie en communicatie	7.749	6.864	1.153
K Financiële instellingen	2.700	1.796	166
L Onroerend goed	1.243	1.279	226
M Advisering en onderzoek	7.862	9.741	2.811
N Ov. zakelijke dienstverlening	12.271	12.759	628
comm. dienstverlening	**35.385**	**35.577**	**5.284**
O/T Overheid	11.580	11.634	76
P Onderwijs	13.996	14.107	746
Q Gezondheids- en welzijnszorg	24.094	29.331	1.654
R Cultuur, sport en recreatie	3.037	3.655	1.413
S Overige dienstverlening	2.286	2.820	801
niet-comm. dienstverlening	**54.993**	**61.547**	**4.690**
totaal	**124.967**	**133.397**	**14.590**

Bron: O&S Groningen (Vestigingenregister)

Aandeel detailhandelsvestigingen in het centrum[1], per branche, 2010

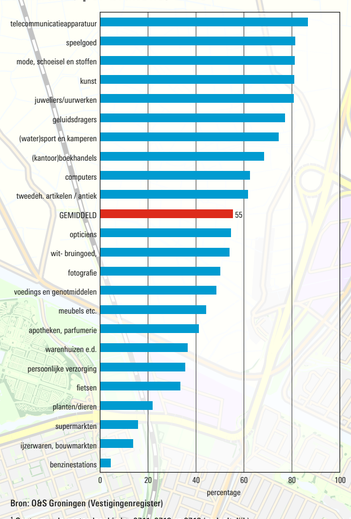

Bron: O&S Groningen (Vestigingenregister)
[1] Centrum = de postcodegebieden 9711, 9712 en 9718 (gedeeltelijk)

Bezoekcijfers kunst, attracties en cultuur

	2005	2009	2010
musea			
Groninger Museum[1]	185.000	227.700	88.469
Grafisch Museum	5.265	6.733	6.858
Scheepvaart/Tabaksmuseum	22.660	22.076	26.975
Universiteitsmuseum	7.970	15.684	16.200
Nederlands Stripmuseum	45.000	41.000	43.000
attracties			
Casino Kattendiep	347.406	265.000	243.615
Martinitoren	37.473	42.005	40.000
Rondvaartboot	67.000	67.000	70.000
theaters			
Schouwburg/Kruithuis/Oosterpoort	264.263	304.981	291.707
Martiniplaza, muziek en theater	141.613	172.441	135.522
Grand Theatre	16.121	22.000	17.016
Theaters USVA	11.804	7.784	5.823
Prinsentheater	6.500	7.700	8.202
Machinefabriek	6.200	4.254	4.981
De Citadel (jeugd)	4.200	4.233	6.657
Theater te Water	1.829	1.717	1.489
podia			
Poppodium Vera	67.725	59.377	64.089
Simplon, muziek	36.500	38.237	40.031
bioscopen			
bioscopen totaal	690.701	975.000	1.015.000

Bron: Attracties, Museumhuis Groningen, theaters, podia, NVB
[1] Het Groninger Museum is in 2010 verbouwd

Bezoekers Kardinge en gemeentelijke zwembaden

	2005	2009	2010
zwembaden			
Kardinge	217.927	202.253	197.600
de Parrel	98.297	95.098	94.100
Helperzwembad[1]	93.813	48.623	89.611
Papiermolen	92.014	90.427	80.095
IJsbaan			
zwembad Kardinge	110.852	115.321	103.400

Bron: OCSW
[1] Het Helperzwembad is in 2009 een groot deel van het jaar voor renovatie dicht geweest

Bezoek aan topsportwedstrijden

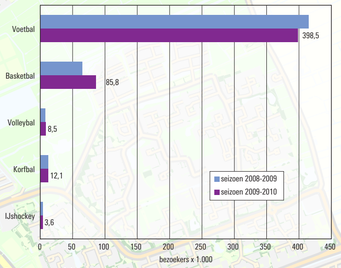

Bron: sportverenigingen

Toeristische overnachtingen

	2005	2009	2010
hotels	233.200	285.700	300.700
budget/jongerenhotel	13.200	21.300	25.700
bed & ontbijt particulier, hotelschepen	2.200	12.100	15.700
campings	15.500	20.200	18.900
jachthavens	13.100	12.200	13.200
totaal overnachtingen	**277.200**	**351.500**	**374.200**
aantal bezoeken linecruisers (schepen)	14	18	28

Bron: DIA, Milieudienst

Documenten en mutaties Burgerzaken en ROEZ gemeente Groningen

	2005	2009	2010
documenten burgerzaken			
paspoorten	20.198	23.603	20.287
ID kaarten	16.224	13.302	18.020
rijbewijzen	9.698	20.380	17.276
mutaties burgerzaken			
verhuismutaties	52.367	52.725	51.950
huwelijksvoltrekkingen	589	615	629
registratie echtscheidingen	293	271	268
verzorging geboorteaangifte	4.202	4.134	4.320
verzorgen overlijdensaangifte	2.392	2.510	2.369
aanvragen ROEZ			
bouwaanvragen	2.010	1.521	1.335
sloopaanvragen	202	278	269
kapvergunningen	.	404	339
monumentenaanvragen	165	150	118

Bron: DIA, ROEZ

Woonruimtevoorraad op 1 januari

	2006	2010	2011
zelfstandige woningen			
vrijstaand	2.487	2.766	2.770
geschakeld, 2 onder 1 kap	4.881	5.155	5.183
rijwoningen	24.499	25.564	25.704
bover/benedenwoningen	16.047	15.420	15.224
woningen boven bedrijf	1.034	995	987
flatwoningen	33.508	34.885	35.485
totaal zelfstandig	**82.456**	**84.785**	**85.353**
niet-zelfstandig			
wooneenheden	16.999	20.463	20.627
overig			
woonwagens	168	167	169
woonschepen	479	479	479
bijzondere woongebouwen	315	315	564
overig en onbekend	580	372	2.443
totaal overig	**1.542**	**1.333**	**3.655**
totaal	**100.997**	**106.581**	**109.635**
capaciteit bijzondere woongebouwen	3.270	3.270	.

Bron: DIA

Eigendomsverhoudingen zelfstandige woningen op 1 januari

	2005	2009	2010
eigenaar/bewoner	33.505	36.462	37.596
corporatie	36.539	35.281	35.545
institutionele belegger	4.384	12.437	12.063
overige verhuur/onbekend	8.503		
totaal	**82.931**	**84.180**	**85.204**

Bron: DIA, ABF Woningmarktmonitor

Opgeleverde woonruimten, nieuwbouw

sector	2008	2009	2010
sociale huursector			
woningen	270	250	224
wooneenheden	299	16	0
marktsector, gesubsidieerd			
sociaal, koop	15	81	102
huur	31	130	36
koop	228	341	243
marktsector, ongesubsidieerd			
huur	51	70	56
koop	438	471	462
gestapeld	878	878	839
grondgebonden	454	481	284
totaal	**1.332**	**1.359**	**1.123**

Bron: ROEZ

De woonaantrekkelijkheidsindex, Groningen vergeleken, 2010

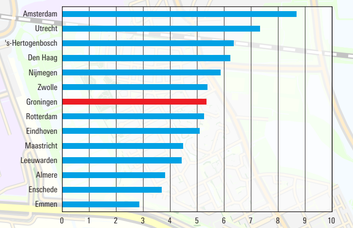

Bron: Atlas voor gemeenten

Waardering over voorzieningen door inwoners van 18 jaar en ouder, 2010

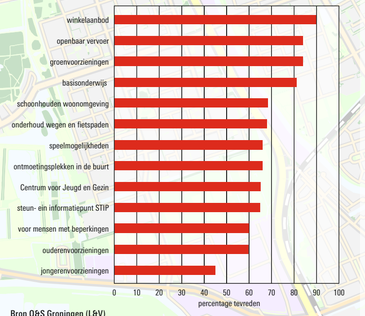

Bron O&S Groningen (L&V)

Waardering over voorzieningen voor de jeugd door de jeugd van 9-17 jaar

Bron: O&S Groningen, jeugdpeiling 2010

B&W en de portefeuilles

Burgemeester Peter Rehwinkel
Algemene Bestuurlijke Zaken
Openbare orde en veiligheid
Externe betrekkingen
Regionale samenwerking
Coördinatie Akkoord van Groningen
Internationale betrekkingen
Gemeentearchief

Jannie Visscher (SP)
Welzijn en zorg
Ouderen
Reiniging, stadsbeheer en ecologie
Recreatie
Intergratie
Emancipatie
Dierenwelzijn

Frank de Vries (PvdA)
Ruiimtelijke Ordening
Volkshuisvesting
Wijkvernieuwing
Grondzaken
Monumenten
Grote Steden Beleid
Sport

Ton Schroor (D'66)
Personeel en organisatie
Economische zaken en Innovatie
Cultuur
Internationale handelsbetrekkingen
Grote Markt Oostzijde/Forum
Arbeidsmarktbeleid

Karin Dekker (Groen Links)
Financiën
Verkeer en vervoer
Binnenstadsontwikkeling
Duurzaamheid en Milieu

Elly Pastoor (PvdA)
Sociale zaken
Iederz
Onderwijs
Jeugd

Uitslag Gemeenteraadsverkiezingen in procenten

	2006 %	2010 %
PvdA	27,1	20,2
VVD	12,1	14,2
Groen Links	11,7	12,5
Stadspartij	6,4	11,9
SP	17,3	10,6
D66	5,6	9,2
CDA	7,9	6,9
Chr. Unie	6,6	5,2
Student en Stad	2,8	4,2
Partij vd Dieren		3,7
overige partijen	2,6	1,4
opkomst	57,1	54,2

Bron: DIA

Zetelverdeling gemeenteraad 2010

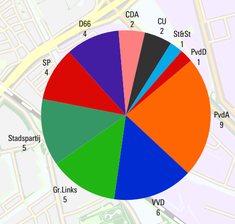

Geregistreerde incidenten bij de meldkamer van de brandweer, totaal provincie Groningen

calamiteit	2008	2009	2010
brand	1.858	1.918	1.581
dienstverlening	795	778	796
ongevallen	386	459	425
overig, oa leefmilieu, onderzoek	17	53	43
automatisch alarm	1.131	1.182	1.255
totaal uitrukken	4.187	4.390	4.100
loze meldingen	1.173	1.060	1.063
loos alarm	4.108	4.196	4.226
totaal meldingen	**9.468**	**9.596**	**9.389**

Bron: HVD (Brandweer)

Ambulancevervoer door Ambulancezorg en het Mobiel Medisch Team van het UMCG

	2005	2009	2010
ambulancevervoer binnen de gemeente			
urgente ritten	10.133	11.463	12.255
overige ritten	7.516	7.130	8.343
inzeten door het MMT totaal			
MMT voertuig	591	800	765
helicopter	134	419	405

Bron: HVD en UMCG

Resultaten toetsing van de kwaliteiten 'schoon' en 'heel' van de leefomgeving aan de normen geformuleerd in het BORG[1], percentage dat voldoet aan de norm

		2006	2010
schoon		88	88
heel	groen	91	88
	meubilair	95	92
	oevers	87	89
	verharding	90	87
totaal alle aspecten		**90**	**89**

Bron: Stadsbeheer, Milieudienst
[1] BORG = Beheer Openbare Ruimte Groningen

Leefbaarheid in de buurt

	2008	2010
indicator sociale samenhang	6,0	5,9
percentage van de bevolking:		
– dat gehecht is aan de buurt	65,6	65,6
– dat de buurt prettig vindt	94,4	93,4
– percentage van de bevolking dat vindt dat de buurt er op vooruit is gegaan	27,6	27,1
– percentage van de bevolking dat denkt dat de buurt er op vooruit zal gaan	35,7	34,2

Bron O&S Groningen (L&V)

Geregistreerde motorvoertuigen in de gemeente op 1 januari

soort voertuig	2005	2009	2011
personenauto's	62.971	65.802	67.557
bedrijfsauto's bestelauto's	8.695	7.953	7.852
vrachtauto's	460	372	370
trekkers	317	294	291
speciale voertuigen	552	681	728
bussen[1]	93	54	55
totaal bedrijfsauto's	10.117	9.354	9.296
motoren	4.176	4.563	4.808
totaal motorvoertuigen Groningen	**77.264**	**79.719**	**81.661**

Bron: CBS
[1] NB: de lijnbussen staan niet in de gemeente geregistreerd

Aantal reizigers stadslijnen en streeklijnen op een gemiddelde werkdag en P+R in een jaar

	2005	2009	2010
stadslijnen	44.751	47.675	47.155
streeklijnen	34.529	35.940	34.780
P+R	1.160.400	2.141.600	1.976.700

Bron: OV-bureau Groningen-Drenthe

Aantal in- en uitstappers op de treinstations op een gemiddelde werkdag

	2005	2009	2010
hoofdstation (Groningen Centraal)	30.470	34.580	36.350
noorderstation (Groningen-Noord)	1.375	1.960	1.700
Groningen-Europapark[1]	.	880	990
totaal	**31.845**	**37.420**	**39.040**

Bron: NS, Provincie Groningen
[1] Station Groningen Europapark is geopend vanaf september 2007

Meerjarenoverzicht vlieg- en passagiers-bewegingen Groningen Airport Eelde

	2005	2009	2010
vliegbewegingen			
lijndiensten	498	443	411
charters	1.255	1.205	1.128
les-/oefenvluchten	30.180	49.972	50.165
overig (vnl. privé)	15.336	13.928	12.364
totaal	**47.269**	**65.548**	**64.068**
passagiersbewegingen			
lijndiensten totaal	10.910	5.883	4.611
charters	146.662	155.621	145.555
overig (vnl. luchttaxi)	5.105	5.603	3.684
totaal	**162.677**	**167.107**	**153.850**

Bron: Groningen Airport Eelde

Verkeersintensiteit op het binnen- het agglomeratiecordon en de ringwegen op een werkdag

cordon	2005	2009	2010
agglomeratiecordon[1]			
(brom)fietsverkeer	13.750	14.635	14.015
autoverkeer	261.900	274.200	267.900
totaal	**275.650**	**288.835**	**281.915**
binnencordon[2]			
(brom)fietsverkeer	116.875	125.425	120.660
autoverkeer	240.100	251.000	244.100
totaal	**356.975**	**376.425**	**364.760**
ringwegen totaal 8 telpunten	315.200	329.700	321.200

Bron: RO/EZ, Provincie Groningen, Rijkswaterstaat
[1] Het agglomeratiecordon omvat alle uitgaande wegen van de gemeente Groningen en de plaats Haren
[2] Het binnencordon wordt begrensd door de Zuidelijke ringweg, de Westelijke ringweg, de spoorlijn Groningen-Winsum, het van Starkenborghkanaal, het Eemskanaal en de Europaweg.

Scheepvaartpassages beroepsvaart en recreatievaart op telpunten gemeente Groningen

telpunt	2005	2009	2010
beroepsvaart			
Oostersluis	17.243	13.545	12.116
Euvelgunnerbrug	3.959	2.779	1.079
Kinder(vier)verlaten	730	382	405
Dorkwerdersluis	265	80	108
recreatievaart			
Oostersluis	7.894	7.853	6.721
Euvelgunnerbrug	4.215	3.489	3.309
Kinder(vier)verlaten	315	400	351
Dorkwerdersluis	4.905	6.635	5.251
Boterdiepbrug	.	355	180

Bron: Provincie Groningen

Gemeentelijke belastingen in Euro's per jaar

	2006	2011	opbrengst 2010 (*1.000)
woonlasten			
WOZ, per € 2.500,- econ. waarde	3,93	3,37	
WOZ, bij een waarde van € 200.000,-	314,40	270,00	47.791
Rioolrechten	107,35	131,80	13.015
Afvalstoffenheffing bij bewoning door twee personen	288,72	362,40	24.916
totaal OZB, rioolrechten en afvalstoffenheffing	710,47	764,20	85.722
overige belastingen			
Logiesbelasting sterrenhotels, pppn	2,00	3,30	890
Logiesbelasting overig, pppn	1,00	1,60	
Reinigingsrechten (bedrijven), laagste tarief	342,12	348,96	100
Hondenbelasting, eerste hond	82,44	91,80	670

Bron: DIA

Inkomsten en uitgaven gemeente Groningen naar soort, 2010

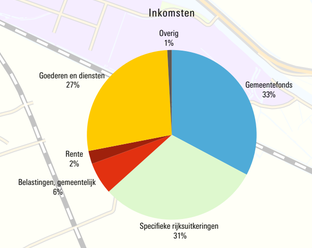

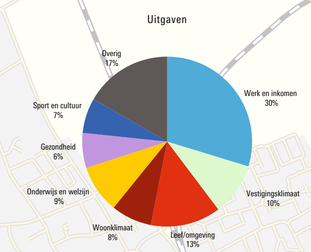

Bodemgebruik in hectare

	2001	2006	2011
woonkernen	4.126	4.232	4.425
buitengebied	3.849	3.702	3.509
water	394	435	435
totaal	8.369	8.369	8.369
waarvan bebouwing netto	805	811	814
natuur/recreatie	972	1.001	.

Bron: CBS

Hoeveelheid afval en afvalcontainers in de gemeente Groningen

	2008	2010
huishoudelijk afval ingezameld	84.603	84.102
wv. gebracht naar afvalbrengstations	16.381	15.986
bedrijfsafval	29.289	30.129
openbaar afval	3.820	3.263
aantal onder- en bovengrondse containers voor particulieren	1.074	1.141

Bron: Milieudienst