

BODEMGEBRUIK

1 Januari	1979	2012	2017
Oppervlakte in hectares	8.249	8.372	10.177
Bebouwd land	2.593	3.096	
Overig land	5.305	4.783	
Water	287	493	

bron: CBS

BEVOLKING

1 Januari	2014	2016	2017
Aantal inwoners			
0 -14 jaar	24.657	24.522	24.580
15-24 jaar	48.032	48.370	48.098
25-64 jaar	102.341	104.019	104.811
65 +	23.251	24.356	25.022
Mannen	98.403	100.356	101.309
Vrouwen	99.878	100.914	101.323
Totaal	198.281	201.270	202.632

bron: gem. Groningen, BRP

NB: De aantallen wijken door andere definitie af van die van het CBS

HUISHOUDENSAMENSTELLING

1 Januari	2013	2014	2016
Eenpersoon huishouden	74.593	76.496	78.715
Samenwonend zonder kind(eren)	23.968	23.587	23.784
Samenwonend met kind(eren)	14.835	14.832	14.408
Eenoudergezin	6.450	6.573	6.795
Overige huishoudens	11	685	1.047
Totaal	119.857	122.173	124.749

bron: O&S Groningen

WOONRUIMTE EN ANDERE PANDEN

1 Januari	2014	2016	2017
Woonruimten	97.026	99.248	101.167
Ligplaatsen schepen	444	542	543
Standplaatsen woonwagens	146	150	151
Overige panden	13.591	13.320	13.407
Totaal	111.207	113.268	115.268

bron: O&S Groningen, BAG bestand

SOCIALE ZORG EN INKOMEN

1 April/1 Jan	2013	2015	2016
Aantal uitkeringen bijstand	9.079	10.006	10.106
Gem. besteedbaar inkomen	2013		2013
Per inwoner (€.)	19.400	Nederland:	22.700
Per huishouden (€.)	28.600		34.800

bron: CBS, gem. Groningen

ONDERWIJS

Schooljaar/Studiejaar	'14-'15	'15-'16	'16-'17
Aantal leerlingen/studenten			
Basisonderwijs	12.368	12.442	12.388
Speciaal onderwijs	1.909	1.795	1.784
Voortgezet onderwijs	14.713	14.753	14.530
mbo	17.491	18.040	18.963
hbo (HHG)	27.645	27.935	29.044
wo (RUG)	28.442	28.659	29.301
w.o. buitenlandse studenten	6.250	6.709	7.292

bron: DUO, Onderwijsinstellingen

CULTUUR EN VRIJE TIJD

Jaartotaal bezoekers	2013	2014	2015
Schouwburg, Grand Theater, C terpoort	269.200	275.500	252.800
Martiniplaza (muziek en theate	109.070	76.030	113.400
Bioscopen	953.000	895.000	918.000
Groninger musea	279.500	254.700	289.600
Noorderzon	150.000	135.000	150.000
Martinitoren	42.850	54.900	63.500
gemeentelijke Zwembaden, sportcentrum Karding	418.600	453.400	456.300
toeristische overnachtingen	425.000	436.550	479.350

bron: VVV, NVB, Theaters, WSR

VOLKSGEZONDHEID

Jaartotaal	2013	2014	2015
Aantal consulten			
Universitair Medisch Centrum	521.300	479.300	481.800
Martini ziekenhuis	387.300	389.950	389.950

bron: UMCG, Martini Ziekenhuis

WERKGELEGENHEID EN ECONOMIE

1 April	2014	2015	2016
Aantal vestigingen	15.747	16.200	16.726
Aantal banen	131.153	132.283	134.235
12 uur of meer per week			
mannen	57.814	58.273	58.966
vrouwen	50.029	50.883	51.256
Minder dan 12 uur per week			
mannen	10.107	9.872	10.376
vrouwen	13.203	13.255	13.637
waarvan Uitzendkrachten	4.954	5.534	5.534

bron: O&S Groningen, vestigingenregister

WERKLOOSHEID

1 Januari	2014	2015	2016
Beroepsbevolking	110.000	113.000	113.000
Niet werkende werkzoekenden	15.369	16.910	19.580
% Niet werkende werkzoekenden	14,0	15,0	17,3

bron: UWV werkbedrijf, CBS

VERKEER EN VERVOER

Jaartotaal	2012	2013	2014
Aantal gemeentelijke bewaakte rijwielstallingen	26	27	27
Gestalde rijwielen bewaakt, binnenst	196.800	.	178.000
Aantal motorvoertuigen	94.584	94.978	95.007
Buspassagiers van en naar Groningen op een werkdag	32.200	33.250	34.350
Aantal in/uitstappers op NS stations per werkdag	38.300 (2011)		.
Aantal passagiersbewegingen op Groningen airport Eelde	199.600	220.710	180.400

bron: SWP, Arriva, Airport Eelde, CBS

OPENBARE VEILIGHEID

Jaartotaal	2014	2015	2016
Uitrukken brandweer, gem. Groning	.	1.373	.
Uitrukken ambulance	17.838	19.179	.
Verkeersongevallen	1.228	1.446	.
Aangiften geweldsdelicten	909	874	842
Aangiften diefstal af/uit woningen	1.175	861	860

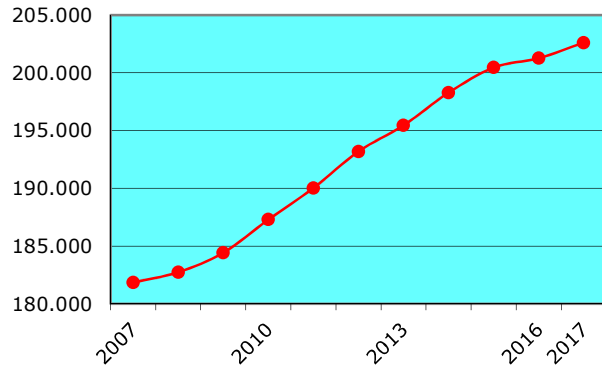
bron: MKNN, RAV-G, Politie

AFVAL

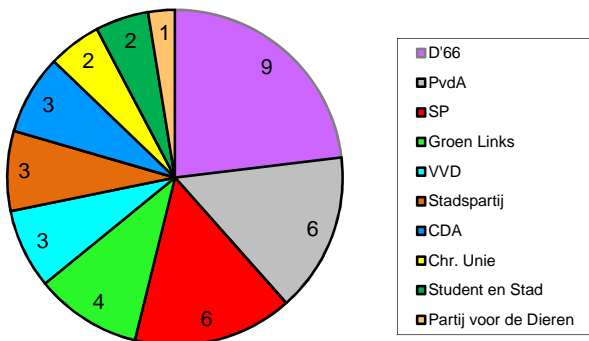
Jaartotaal	2012	2015	2016
Ingezameld huishoudelijk afval in 1.000 kilogrammen	82.000	78.300	79.900

bron: Stadsbeheer

BEVOLKINGSVERLOOP GEMEENTE GRONINGEN



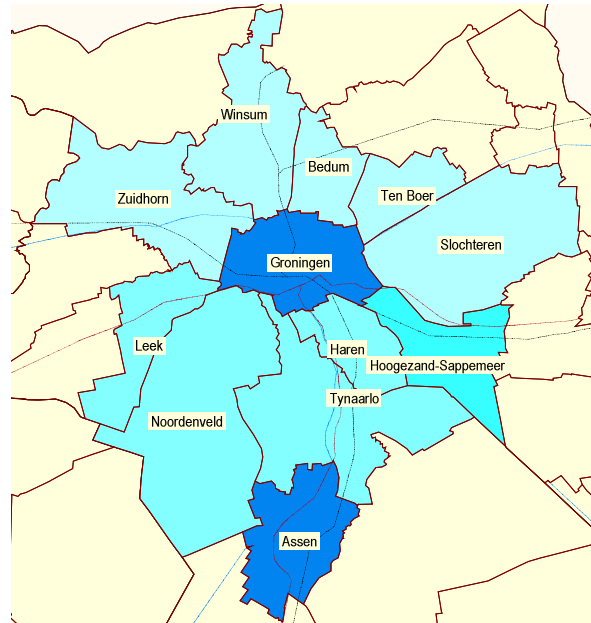
ZETELVERDELING GEMEENTERAAD



BESTUUR

Naam	Functie	Partij
P. den Oudsten (Peter)	Burgemeester	PvdA
Dhr. T. Schroor (Ton)	Wethouder	D66
Dhr. R. v.d. Schaaf (Roeland)	Wethouder	PvdA
Dhr. M. Gijsbertsen (Mattias)	Wethouder	Groen Links
Dhr. J. van Keulen (Joost)	Wethouder	VVD
Dhr. P.S. de Rook (Paul)	Wethouder	D66
Dhr. P. Teesink (Peter)	Gemeentesecretaris	

REGIO GRONINGEN-ASSEN



CIJFERS REGIO GRONINGEN-ASSEN

Bevolking	2013	2016	2017
Groningen	195.453	201.270	202.632
Assen	67.173	67.061	67.555
Overig regio	202.536	202.562	204.667
Totaal	465.162	470.893	474.854
Woningen	2013	2016	2017
Groningen	95.031	99.250	101.169
Assen	30.183	30.691	30.995
Overig regio	88.308	89.785	90.004
Totaal	213.522	219.726	222.168
Werkgelegenheid	2014	2015	2016
Groningen	131.153	132.283	134.235
Assen	38.190	39.730	39.690
Overig regio	73.580	71.490	71.320
Totaal	242.923	243.503	245.245

bron: gem. Groningen, CBS, Lisa

Samenstelling en lay-out: Onderzoek en Statistiek Groningen

Bezoekadres: Kreupelstraat 1, Groningen

Telefoon: 0031(0)50 367 54 62

E-mail: info@os.groningen.nl

Internet: www.os-groningen.nl



...In het kort...

Deze folder geeft in vogelvlucht een aantal cijfers over de gemeente Groningen en de regio Groningen-Assen.

Hoeveel inwoners heeft Groningen en hoeveel zijn daarvan mannen en hoeveel vrouwen? Wat is het aantal studenten?

Hoe is de samenstelling van de gemeenteraad? Een antwoord op deze vragen is te vinden in deze folder.

Voor meer cijfers zie de statistische informatie op de site van O&S Groningen. Gegevens per buurt zijn te vinden in Gronometer, het digitale informatiesysteem van de gemeente.

Kerncijfers 2017



Groningen, oktober 2017