

BODEMGEBRUIK

1 Januari	1979	2008	2012
Oppervlakte in hectares	8.249	8.369	8.372
Bebouwd land	2.593	3.083	3.096
Overig land	5.305	4.717	4.783
Water	287	569	493

bron: CBS

BEVOLKING

1 Januari	2013	2014	2016
Aantal inwoners			
0 -14 jaar	24.602	24.657	24.522
15-24 jaar	46.545	48.032	48.370
25-64 jaar	101.563	102.341	104.019
65 +	22.601	23.251	24.356
Mannen	97.003	98.403	100.356
Vrouwen	98.450	99.878	100.914
Totaal	195.453	198.281	201.270

bron: gem. Groningen, BRP

NB: De aantallen wijken door andere definitie af van die van het CBS

HUISHOUDENSAMENSTELLING

1 Januari	2013	2014	2016
Eenpersoon huishouden	74.593	76.496	78.715
Samenwonend zonder kind(eren)	23.968	23.587	23.784
Samenwonend met kind(eren)	14.835	14.832	14.408
Eenoudergezin	6.450	6.573	6.795
Overige huishoudens	11	685	1.047
Totaal	119.857	122.173	124.749

bron: O&S Groningen

WOONRUIMTE EN ANDERE PANDEN

1 Januari	2014	2015	2016
Woonruimten	97.026	97.903	99.248
Ligplaatsen schepen	444	541	542
Standplaatsen woonwagens	146	150	150
Overige panden	13.591	13.245	13.320
Totaal	111.207	111.839	113.268

bron: O&S Groningen, BAG bestand

SOCIALE ZORG EN INKOMEN

1 April/1 Jan	2013	2015	2015
Aantal uitkeringen bijstand	9.079	10.006	10.106
Gem. besteedbaar inkomen	2013		2013
Per inwoner (€.)	19.400	Nederland:	22.700
Per huishouden (€.)	28.600		34.800

bron: CBS, gem. Groningen

ONDERWIJS

Schooljaar/Studiejaar	'12-'13	'14-'15	'15-'16
Aantal leerlingen/studenten			
Basisonderwijs	12.162	12.368	12.442
Speciaal onderwijs	2.041	1.909	1.787
Voortgezet onderwijs	14.446	14.713	14.753
mbo	18.262	17.491	18.040
hbo (HHG)	26.003	27.645	27.935
wo (RUG)	27.888	28.442	28.040
w.o. buitenlandse studenten	5.314	6.250	6.698

bron: DUO, Onderwijsinstellingen

CULTUUR EN VRIJE TIJD

Jaartotaal bezoekers	2013	2014	2015
Schouwburg, Grand Theater, C terpoort	269.200	275.500	252.800
Martiniplaza (muziek en theate	109.070	76.030	113.400
Bioscopen	953.000	895.000	918.000
Groninger musea	279.500	254.700	289.600
Noorderzon	150.000	135.000	150.000
Martinitoren	42.850	54.900	63.500
gemeentelijke Zwembaden, sportcentrum Karding	418.600	453.400	456.300
toeristische overnachtingen	425.000	436.550	479.350

bron: VVV, NVB, Theaters, WSR

VOLKSGEZONDHEID

Jaartotaal	2012	2013	2014
Aantal consulten			
Universitair Medisch Centrum	535.000	521.300	479.300
Martini ziekenhuis	395.100	387.300	389.950

bron: UMCG, Martini Ziekenhuis

WERKGELEGENHEID EN ECONOMIE

1 April	2012	2014	2015
Aantal vestigingen	15.818	15.863	16.362
Aantal arbeidsplaatsen	135.811	131.985	133.710
12 uur of meer per week			
mannen	60.779	58.391	59.264
vrouwen	51.269	50.542	51.592
Minder dan 12 uur per week			
mannen	10.059	9.990	9.757
vrouwen	13.704	13.062	13.097
Uitzendkrachten	4.669	4.954	5.534

bron: O&S Groningen, vestigingenregister

WERKLOOSHEID

1 Januari	2014	2015	2016
Beroepsbevolking	110.000	113.000	113.000
Niet werkende werkzoekenden	15.369	16.910	19.580
% Niet werkende werkzoekenden	14.0	15.0	17.3

bron: UWV werkbedrijf, CBS

VERKEER EN VERVOER

Jaartotaal	2012	2013	2014
Aantal gemeentelijke bewaakte rijwielstallingen	26	27	27
Gestalde rijwielen bewaakt, binnenst	196.800	.	178.000
Aantal motorvoertuigen	94.584	94.978	95.007
Buspassagiers van en naar Groningen op een werkdag	32.200	33.250	34.350
Aantal in/uitstappers op NS stations per werkdag	38.300 (2011)		.
Aantal passagiersbewegingen op Groningen airport Eelde	208.700	201.700	199.650

bron: SWP, Arriva, Airport Eelde, CBS

OPENBARE VEILIGHEID

Jaartotaal	2012	2014	2015
Uitrukken brandweer, prov. Groning	7.100	6.122	.
Uitrukken ambulance	15.900	17.850	.
Verkeersongevallen	1.488	.	.
Aangiften geweldsdelicten	886	910	871
Aangiften diefstal af/uit woningen	1.254	1.175	861

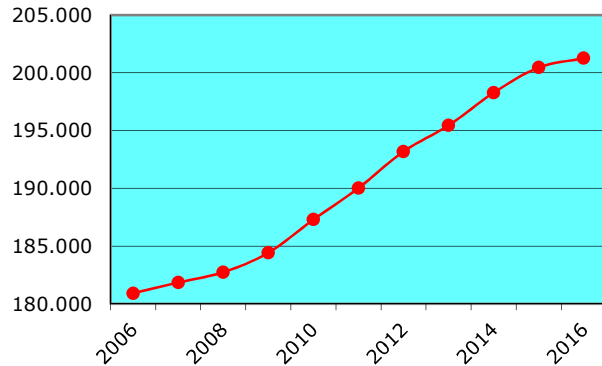
bron: MKNN, RAV-G, Politie

AFVAL

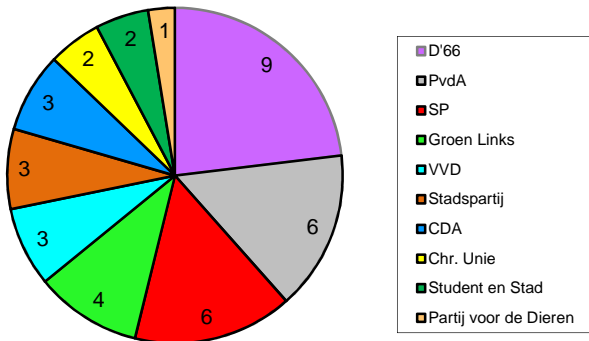
Jaartotaal	2012	2014	2015
Ingezameld huishoudelijk afval in 1.000 kilogrammen	82.000	76.400	78.300

bron: Stadsbeheer

BEVOLKINGSVERLOOP GEMEENTE GRONINGEN



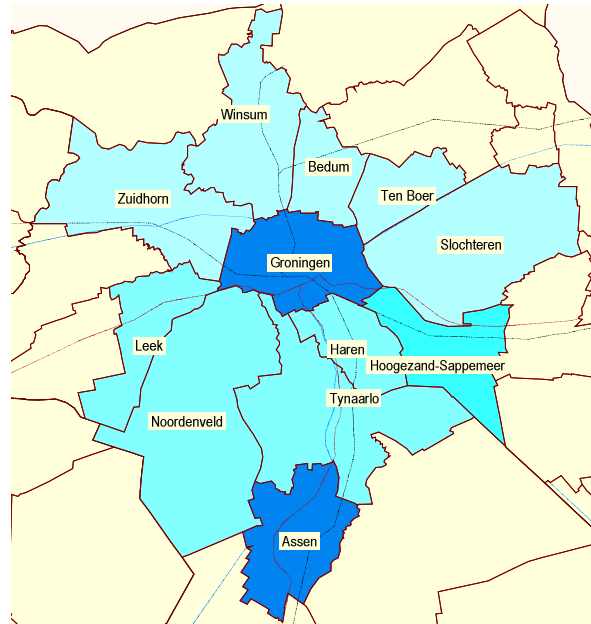
ZETELVERDELING GEMEENTERAAD



BESTUUR

Naam	Functie	Partij
P. den Oudsten (Peter)	Burgemeester	PvdA
Dhr. T. Schroor (Ton)	Wethouder	D66
Dhr. R. v.d. Schaaf (Roeland)	Wethouder	PvdA
Dhr. M. Gijsbertsen (Mattias)	Wethouder	Groen Links
Dhr. J. van Keulen (Joost)	Wethouder	VVD
Dhr. P.S. de Rook (Paul)	Wethouder	D66
Dhr. P. Teesink (Peter)	Gemeentesecretaris	

REGIO GRONINGEN-ASSEN



CIJFERS REGIO GRONINGEN-ASSEN

Bevolking	2013	2015	2016
Groningen	195.453	200.459	201.270
Assen	67.173	67.153	67.061
Overig regio	202.536	202.433	202.562
Totaal	465.162	470.045	470.893
Woningen	2013	2015	2016
Groningen	95.031	97.905	99.250
Assen	30.183	30.737	30.691
Overig regio	88.308	89.377	89.785
Totaal	213.522	218.019	219.726
Werkgelegenheid	2012	2014	2015
Groningen	135.811	131.985	133.710
Assen	39.160	38.190	38.630
Overig regio	76.010	73.580	72.260
Totaal	250.981	243.755	244.600

bron: gem. Groningen, CBS, Lisa

Samenstelling en lay-out: Onderzoek en Statistiek Groningen

Bezoekadres: Kreupelstraat 1, Groningen
 Telefoon: 0031(0)50 367 54 62
 E-mail: info@os.groningen.nl
 Internet: www.os-groningen.nl



...In het kort...

Deze folder geeft in vogelvlucht een aantal cijfers over de gemeente Groningen en de regio Groningen-Assen.

Hoeveel inwoners heeft Groningen en hoeveel zijn daarvan mannen en hoeveel vrouwen? Wat is het aantal studenten?

Hoe is de samenstelling van de gemeenteraad? Een antwoord op deze vragen is te vinden in deze folder.

Voor meer cijfers zie de statistische informatie op de site van O&S Groningen. Gegevens per buurt zijn te vinden in Gronometer, het digitale informatiesysteem van de gemeente.

Kerncijfers 2016



Groningen, augustus 2016