

**BODEMGEBRUIK**

| 1 Januari               | 1979  | 2008  | 2010  |
|-------------------------|-------|-------|-------|
| Oppervlakte in hectares | 8.249 | 8.369 | 8.369 |
| Bebouwd land            | 2.593 | 3.083 | 3.032 |
| Overig land             | 5.305 | 4.717 | 4.790 |
| Water                   | 287   | 569   | 547   |

bron: CBS

**BEVOLKING**

| 1 Januari       | 2012    | 2013    | 2014    |
|-----------------|---------|---------|---------|
| Aantal inwoners |         |         |         |
| 0 -14 jaar      | 24.499  | 24.602  | 24.657  |
| 15-24 jaar      | 45.631  | 46.545  | 48.032  |
| 25-64 jaar      | 100.960 | 101.563 | 102.341 |
| 65 +            | 21.959  | 22.601  | 23.251  |
| Mannen          | 95.660  | 97.003  | 98.403  |
| Vrouwen         | 97.529  | 98.450  | 99.878  |
| Totaal          | 193.189 | 195.453 | 198.281 |

bron: gem. Groningen, BRP

NB: De aantallen wijken door andere definitie af van die van het CBS

**HUISHOUDENSAMENSTELLING**

| 1 Januari                     | 2011    | 2012    | 2013    |
|-------------------------------|---------|---------|---------|
| Eenpersoon huishouden         | 68.911  | 72.559  | 74.593  |
| Samenwonend zonder kind(eren) | 23.745  | 24.013  | 23.968  |
| Samenwonend met kind(eren)    | 14.476  | 14.848  | 14.835  |
| Eenoudergezin                 | 6.057   | 6.283   | 6.450   |
| Overige huishoudens           | 7       | 5       | 11      |
| Totaal                        | 113.196 | 117.708 | 119.857 |

bron: O&S Groningen

**WOONRUIMTE**

| 1 Januari                  | 2014   |
|----------------------------|--------|
| Zelfstandig                | 87.891 |
| Waarvan laagbouw           | 34.668 |
| Waarvan gestapeld          | 53.223 |
| Waarvan % eigenaar/bewoner | 40,6%  |
| Niet zelfstandig/overig    | 5.757  |
| Totaal                     | 93.648 |

bron: O&S Groningen, WOZ bestand

**SOCIALE ZORG EN INKOMEN**

| 1 April                     | 2011   | 2013       | 2014   |
|-----------------------------|--------|------------|--------|
| Aantal uitkeringen bijstand | 8.121  | 9.986      | 10.820 |
| Gem. besteedbaar inkomen    | 2011   |            | 2011   |
| Per inwoner (€.)            | 19.600 | Nederland: | 22.200 |
| Per huishouden (€.)         | 28.500 |            | 34.200 |

bron: CBS, gem. Groningen

**ONDERWIJS**

| Schooljaar/Studiejaar       | '11-'12 | '12-'13 | '13-'14 |
|-----------------------------|---------|---------|---------|
| Aantal leerlingen/studenten |         |         |         |
| Basisonderwijs              | 12.015  | 12.162  | 12.253  |
| Speciaal onderwijs          | 1.907   | 2.041   | 1.959   |
| Voortgezet onderwijs        | 14.399  | 14.446  | 14.767  |
| (v)mbo                      | 17.613  | 18.262  | 18.256  |
| hbo (HHG)                   | 26.055  | 26.003  | 26.704  |
| wo (RUG)                    | 28.024  | 27.888  | 28.187  |
| w.o. buitenlandse studenten | 4.992   | 5.314   | 6.079   |

bron: DUO, Onderwijsinstellingen

**CULTUUR EN VRIJE TIJD**

| Jaartotaal bezoekers                          | 2011      | 2012    | 2013    |
|---|-----------|---------|---------|
| Schouwburg, Kruithuis, Oosterpoort            | 300.000   | 266.200 | 269.200 |
| Martiniplaza (muziek en theate                | 132.800   | 103.500 | 109.070 |
| Bioscopen                                     | 1.034.000 | 983.000 | 990.000 |
| Groninger musea                               | 300.200   | 270.300 | 279.500 |
| Noorderzon                                    | 135.000   | 150.000 | 150.000 |
| Martinitoren                                  | 42.900    | 41.020  | 42.850  |
| gemeentelijke Zwembaden, sportcentrum Karding | 558.800   | 630.600 | 418.600 |
| toeristische overnachtingen                   | 389.470   | 391.800 | 425.030 |

bron: VVV, NVB, Theaters, WSR

**VOLKSGEZONDHEID**

| Jaartotaal                   | 2010    | 2011    | 2012    |
|------------------------------|---------|---------|---------|
| Aantal consulten             |         |         |         |
| Universitair Medisch Centrum | 526.383 | 550.883 | 535.045 |
| Martini ziekenhuis           | 361.546 | 392.894 | 395.097 |

bron: UMCG, Martini Ziekenhuis

**WERKGELEGENHEID EN ECONOMIE**

| 1 April                    | 2011    | 2012    | 2013    |
|----------------------------|---------|---------|---------|
| Aantal vestigingen         | 15.340  | 15.765  | 15.094  |
| Aantal arbeidsplaatsen     | 135.707 | 135.455 | 131.654 |
| 12 uur of meer per week    |         |         |         |
| mannen                     | 62.014  | 60.526  | 58.394  |
| vrouwen                    | 51.119  | 51.130  | 50.498  |
| Minder dan 12 uur per week |         |         |         |
| mannen                     | 9.655   | 10.066  | 9.389   |
| vrouwen                    | 12.919  | 13.733  | 13.373  |
| Uitzendkrachten            | 4.882   | 4.778   | 4.457   |

bron: O&S Groningen, vestigingenregister

**WERKLOOSHEID**

| 1 Januari                     | 2014   |
|-------------------------------|--------|
| Beroepsbevolking              | 96.000 |
| Niet werkende werkzoekenden   | 14.485 |
| % Niet werkende werkzoekenden | 15,1   |

bron: UWV werkbedrijf

**VERKEER EN VERVOER**

| Jaartotaal   | 2010    | 2011    | 2012    |
|--|---------|---------|---------|
| Aantal gemeentelijke bewaakte rijwielstallingen        | 26      | 27      | 27      |
| Gestalde rijwielen bewaakt, binnenst                   | 188.350 | 204.620 | .       |
| Aantal motorvoertuigen                                 | 81.020  | 82.700  | 82.850  |
| Buspassagiers van en naar Groningen op een werkdag     | 34.780  | 33.850  | 32.200  |
| Aantal in/uitstappers op NS stations per werkdag       | 39.040  | 38.300  | .       |
| Aantal passagiersbewegingen op Groningen airport Eelde | 153.850 | 148.850 | 208.700 |

bron: SWP, Arriva, Airport eelde, CBS

**OPENBARE VEILIGHEID**

| Jaartotaal                         | 2011   | 2012   | 2013   |
|------------------------------------|--------|--------|--------|
| Uitrukken brandweer, prov. Groning | 7.100  | 7.020  | .      |
| Urgente uitrukken ambulance        | 15.700 | 15.900 | 17.000 |
| Verkeersongevallen                 | 1.425  | 1.488  | .      |
| Aangiften geweldsdelicten          | 922    | 865    | 887    |
| Aangiften diefstal af/uit woningen | 1.250  | 1.249  | 1.282  |

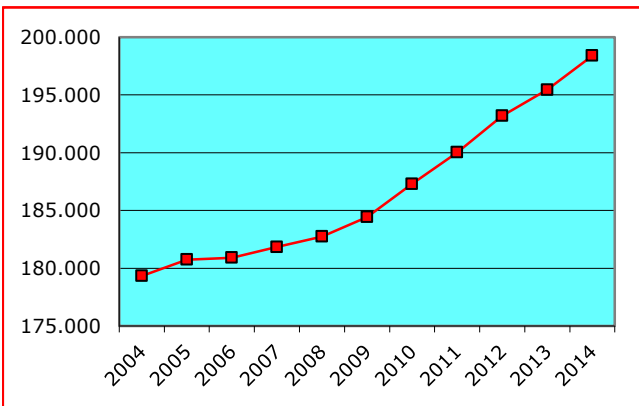
bron: MKNN, RAV-G, Politie

## AFVAL

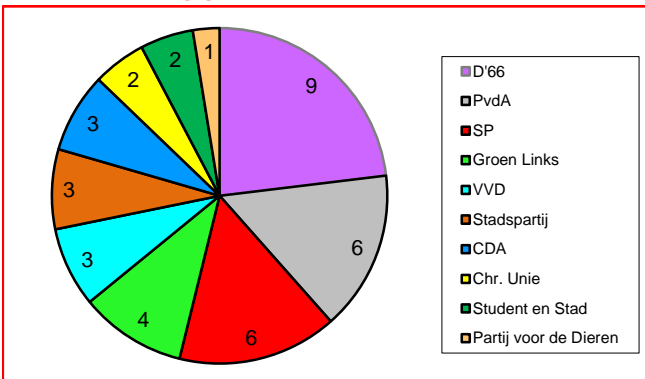
| Jaartotaal  | 2011   | 2012   | 2013   |
|---|--------|--------|--------|
| Ingezameld huishoudelijk afval in 1.000 kilogrammen | 84.000 | 82.000 | 77.400 |

bron: Stadsbeheer

## BEVOLKINGSVERLOOP GEMEENTE GRONINGEN



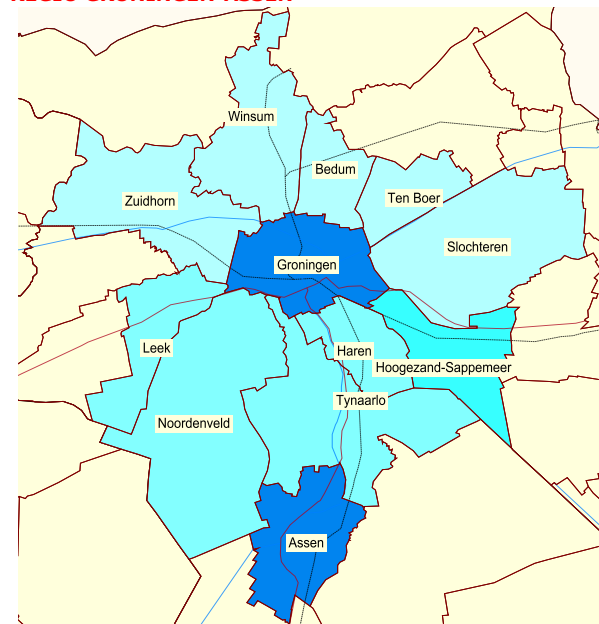
## ZETELVERDELING GEMEENTERAAD



## BESTUUR

| Naam                          | Functie            | Partij      |
|-------------------------------|--------------------|-------------|
| R.L.Vreeman (Ruud)            | Burgemeester       | PvdA        |
| Dhr. T. Schroor (Ton)         | Wethouder          | D66         |
| Dhr. R. v.d. Schaaf (Roeland) | Wethouder          | PvdA        |
| Dhr. M. Gijsbertsen (Mattias) | Wethouder          | Groen Links |
| Dhr. J. van Keulen (Joost)    | Wethouder          | VVD         |
| Dhr. P.S. de Rook (Paul)      | Wethouder          | D66         |
| Dhr. P. Teesink (Peter)       | Gemeentesecretaris |             |

## REGIO GRONINGEN-ASSEN



## CIJFERS REGIO GRONINGEN-ASSEN

| Bevolking       | 2012           | 2013           | 2014           |
|-----------------|----------------|----------------|----------------|
| Groningen       | 193.189        | 195.453        | 198.395        |
| Assen           | 67.217         | 67.173         | 67.191         |
| Overig regio    | 202.191        | 202.536        | 202.437        |
| <b>Totaal</b>   | <b>462.597</b> | <b>465.162</b> | <b>468.023</b> |
| Woningen        | 2012           | 2013           | 2014           |
| Groningen       | 86.384         | 87.138         | 87.891         |
| Assen           | 29.854         | 30.183         | 30.539         |
| Overig regio    | 87.096         | 88.308         | 89.177         |
| <b>Totaal</b>   | <b>203.334</b> | <b>205.629</b> | <b>207.607</b> |
| Werkgelegenheid | 2011           | 2012           | 2013           |
| Groningen       | 135.707        | 135.455        | 131.654        |
| Assen           | 35.850         | 36.850         | 36.430         |
| Overig regio    | 75.330         | 76.040         | 75.160         |
| <b>Totaal</b>   | <b>246.887</b> | <b>248.345</b> | <b>243.244</b> |

bron: gem. Groningen, CBS, Lisa

Samenstelling en lay-out: Onderzoek en Statistiek Groningen

Bezoekadres: Kreupelstraat 1, Groningen  
 Telefoon: 0031(0)50 367 54 62  
 E-mail: info@os.groningen.nl  
 Internet: www.os-groningen.nl



...In het kort...

Deze folder geeft in vogelvlucht een aantal cijfers over de gemeente Groningen en de regio Groningen-Assen.

Hoeveel inwoners heeft Groningen en hoeveel zijn daarvan mannen en hoeveel vrouwen? Wat is het aantal studenten? Hoe is de samenstelling van de gemeenteraad? Een antwoord op deze vragen is te vinden in deze folder. Voor meer cijfers zie de statistische informatie op de site van O&S Groningen. Gegevens per buurt zijn te vinden in Gronometer, het digitale informatiesysteem van de gemeente.

# Kerncijfers 2014